



Document d'objectifs

Natura 2000 «FR 7200661»

Vallée de l'Isle de Périgueux à sa confluence avec la Dordogne



EPIDOR

Établissement Public Territorial
du Bassin de la Dordogne



Tome 3.1

Atlas cartographique : milieux naturels (habitats) et périmètre du site Natura 2000

Atlas cartographique pour le site Natura 2000 « Vallée de l'Isle de Périgueux à sa confluence avec la Dordogne »

Tome 3.1 :

- Série de cartographie des habitats naturels du site selon leur **code Natura 2000**
- Série de cartographie des habitats naturels du site selon le **statut de l'intérêt communautaire**
- Série de cartographies des habitats naturels du site selon leur **état de conservation**
- Série de cartographies du site selon **l'occupation du sol** (code Corine Biotopes)

Tome 3.2 :

- Série de cartographies des habitats de l'espèce piscicole **lamproie marine** (Code Natura 2000 : 1095)
- Série de cartographies des habitats de l'espèce piscicole **lamproie fluviatile** (Code Natura 2000 : 1099)
- Série de cartographies des habitats de l'espèce piscicole **grande Alose** (Code Natura 2000 : 1102)
- Série de cartographies des habitats de l'espèce piscicole **alose feinte** (Code Natura 2000 : 1103)
- Série de cartographie des habitats de l'espèce piscicole **lamproie de Planer** (Code Natura 2000 : 1096)
- Série de cartographies des habitats de l'espèce piscicole **bouvière** (Code Natura 2000 : 1134)
- Série de cartographies des habitats d'un mollusque : **la grande Mulette** (Code Natura 2000 : 1030)

Tome 3.3 :

- Série de cartographies des reptiles et mammifères
 - Habitats de la **cistude d'Europe** (Code Natura 2000 : 1220)
 - Habitats de la **loutre d'Europe** (Code Natura 2000 : 1355)
 - Habitats du **vison d'Europe** (Code Natura 2000 : 1356*)

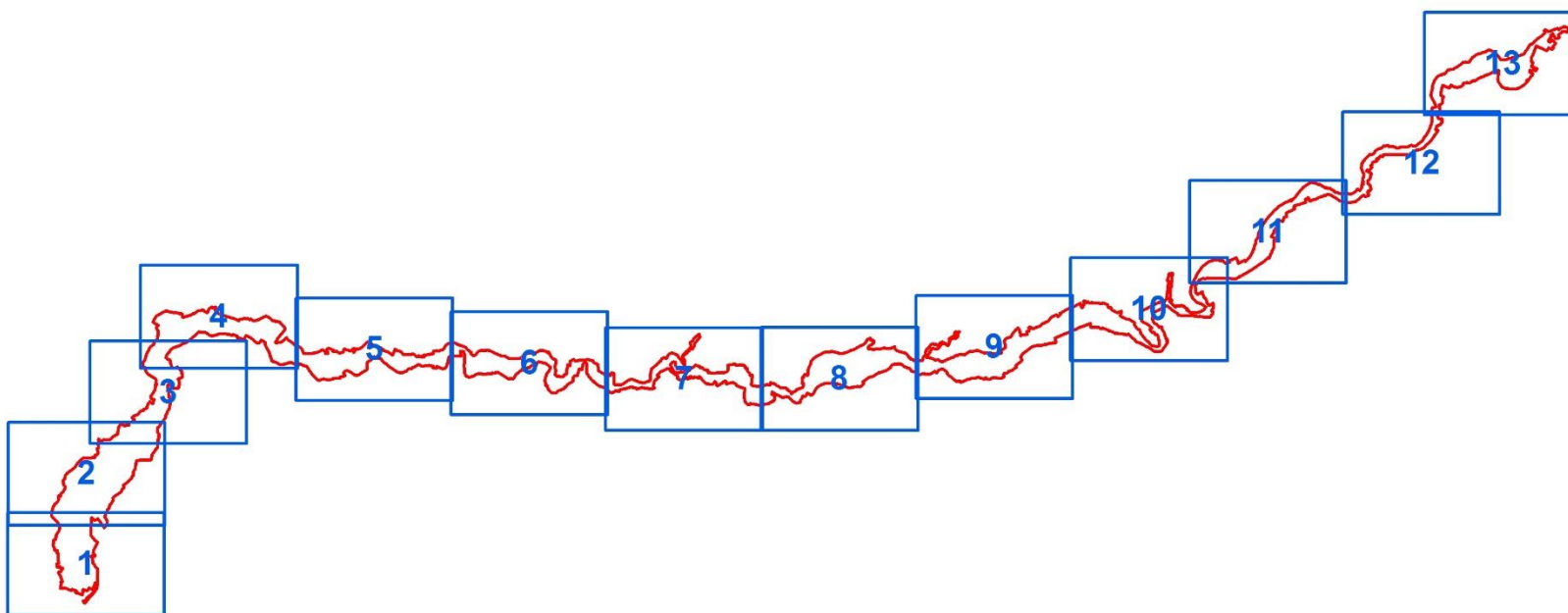
Tome 3.4 :

- Série de cartographies des insectes et plante :
 - Habitats des libellules : **cordulie splendide** (Code Natura 2000 : 1036), **cordulie à corps fin** (Code Natura 2000 : 1041),
agrion de Mercure (Code Natura 2000 : 1044), **gomphe de Graslin** (Code Natura 2000 : 1046)
 - Habitats des lepidoptères (papillons) : **cuivré des Marais** (Code Natura 2000 : 1060), **damier de la Succise** (Code Natura 2000 : 1065)
 - Habitats des insectes coprofages du bois : **grand Capricorne** (Code Natura 2000 : 1088), **lucane cerf-volant** (Code Natura 2000 : 1083)
 - Habitats de **l'angélique à fruits variables** (Code Natura 2000 : 1607)

Série de cartographies du périmètre du site Natura 2000 et des habitats naturels (milieux naturels) selon leur code Natura 2000



Carte Natura 2000
Carte d'assemblage
















Etablissement Public Territorial du Bassin de la Dordogne - Janvier 2015
DOCOB du site n°FR7200661 « Vallée de l'Isle de Périgueux à sa confluence avec la Dordogne »



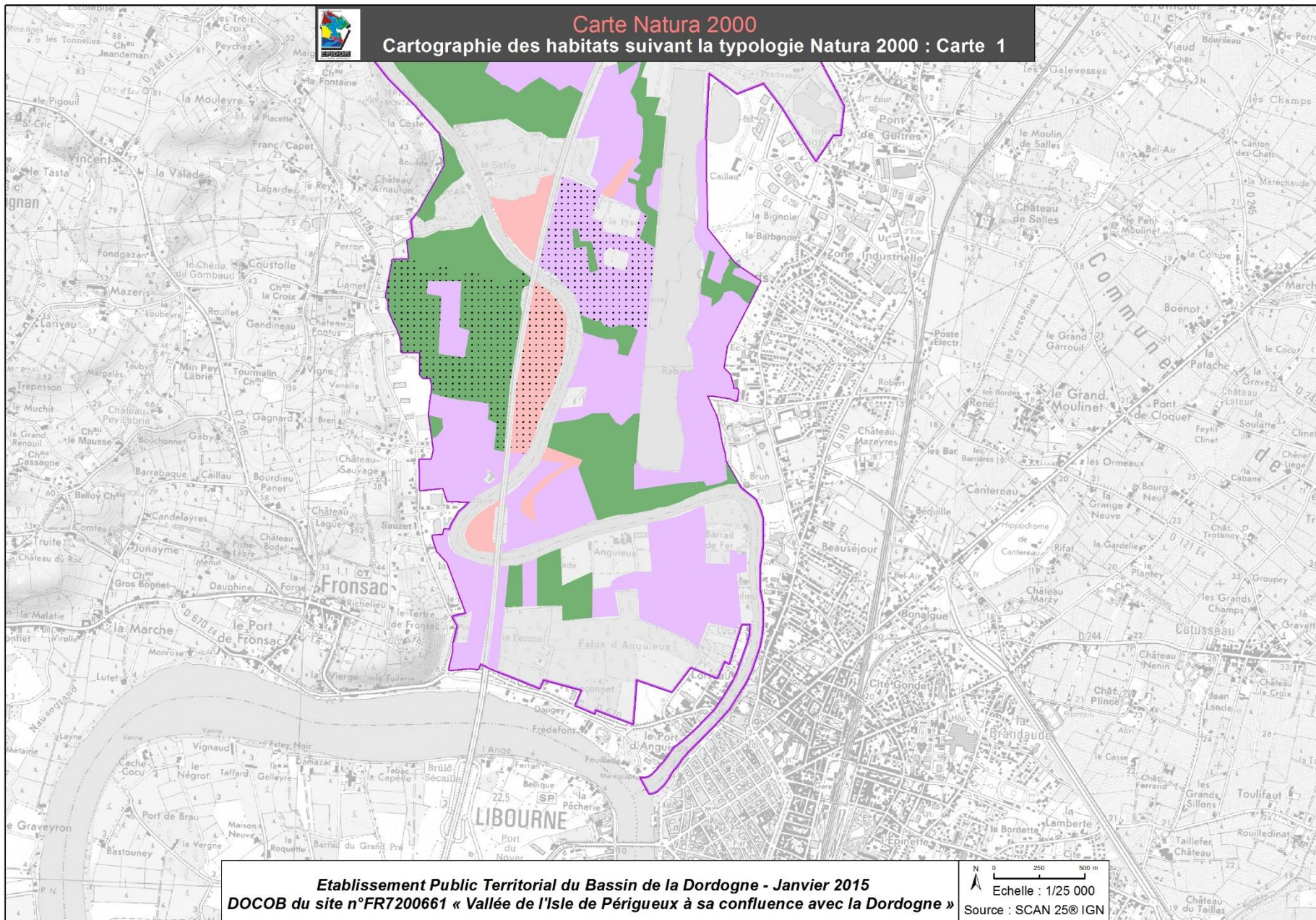
Carte Natura 2000

Légende : Cartographie des habitats suivant la typologie Natura 2000

-  1410 : Prés salés méditerranéens (*Juncetalia maritimi*)
 -  3130 : Eaux stagnantes, oligotrophes à mésotrophes avec végétation du *Littorelletea uniflorae* et/ou du *Isoëto-Nanojuncetea*
 -  3140 : Eaux oligo-mésotrophes calcaires avec végétation benthique à *Chara* spp.
 -  3150 : Lacs eutrophes naturels avec végétation du *Magnopotamion* ou *Hydrocharition*
 -  3260 : Rivières des étages planitiaire à montagnard avec végétation du *Ranunculion fluitantis* et du *Callitriche-Batrachion*
 -  3270 : Rivières avec berges vaseuses avec végétation du *Chenopodion rubri* p.p. et du *Bidention* p.p.
 -  6430 : Mégaphorbiaies hygrophiles d'ourlets planitiaux et des étages montagnard à alpin
 -  6510 : Prairies maigres de fauche de basse altitude (*Alopecurus pratensis*, *Sanguisorba officinalis*)
 -  91F0 : Forêts mixtes à *Quercus robur*, *Ulmus laevis*, *Ulmus minor*, *Fraxinus excelsior* ou *Fraxinus angustifolia*, riveraines des grands fleuves (*Ulmion minoris*)
 -  91E0* : Forêts alluviales à *Alnus glutinosa* et *Fraxinus excelsior* (*Alno-Padion*, *Alnion incanae*, *Salicion albae*)
 -  Habitat ne relevant pas de la Directive Habitats
- * : habitat d'intérêt communautaire et de statut prioritaire
-  Habitat non dominant
-  Limite du site Natura 2000.



Carte Natura 2000
Cartographie des habitats suivant la typologie Natura 2000 : Carte 1
















Etablissement Public Territorial du Bassin de la Dordogne - Janvier 2015
DOCOB du site n°FR7200661 « Vallée de l'Isle de Périgueux à sa confluence avec la Dordogne »

N
0 250 500 m
Echelle : 1/25 000
Source : SCAN 25® IGN



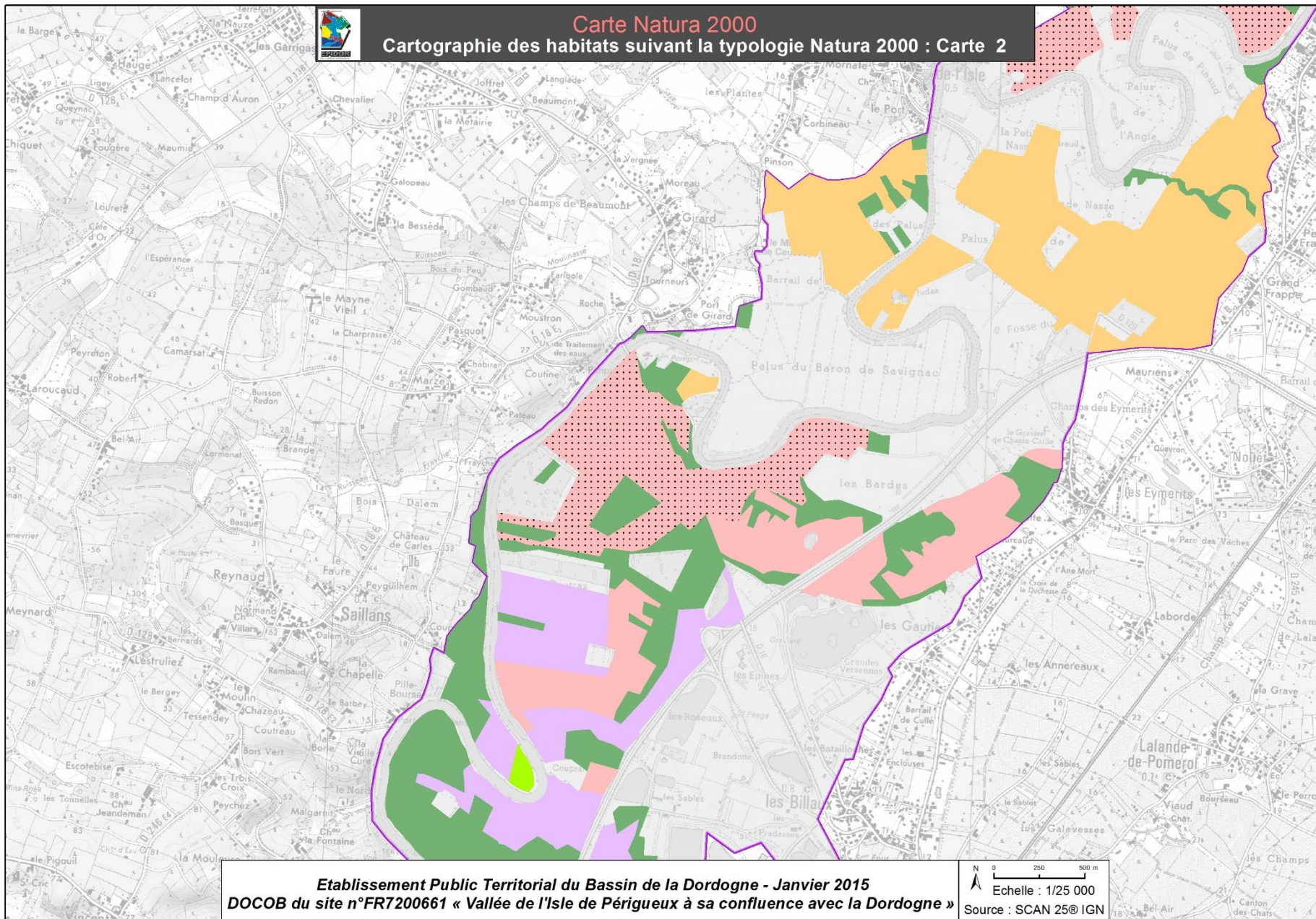
Carte Natura 2000

Légende : Cartographie des habitats suivant la typologie Natura 2000

-  1410 : Prés salés méditerranéens (*Juncetalia maritimi*)
 -  3130 : Eaux stagnantes, oligotrophes à mésotrophes avec végétation du *Littorelletea uniflorae* et/ou du *Isoëto-Nanojuncetea*
 -  3140 : Eaux oligo-mésotrophes calcaires avec végétation benthique à *Chara* spp.
 -  3150 : Lacs eutrophes naturels avec végétation du *Magnopotamion* ou *Hydrocharition*
 -  3260 : Rivières des étages planitiaire à montagnard avec végétation du *Ranunculion fluitantis* et du *Callitriche-Batrachion*
 -  3270 : Rivières avec berges vaseuses avec végétation du *Chenopodium rubri* p.p. et du *Bidention* p.p.
 -  6430 : Mégaphorbiaies hygrophiles d'ourlets planitiaux et des étages montagnard à alpin
 -  6510 : Prairies maigres de fauche de basse altitude (*Alopecurus pratensis*, *Sanguisorba officinalis*)
 -  91F0 : Forêts mixtes à *Quercus robur*, *Ulmus laevis*, *Ulmus minor*, *Fraxinus excelsior* ou *Fraxinus angustifolia*, riveraines des grands fleuves (*Ulmion minoris*)
 -  91E0* : Forêts alluviales à *Alnus glutinosa* et *Fraxinus excelsior* (*Alno-Padion*, *Alnion incanae*, *Salicion albae*)
 -  Habitat ne relevant pas de la Directive Habitats
- * : habitat d'intérêt communautaire et de statut prioritaire
-  Habitat non dominant
-  Limite du site Natura 2000.



Carte Natura 2000 Cartographie des habitats suivant la typologie Natura 2000 : Carte 2
















Etablissement Public Territorial du Bassin de la Dordogne - Janvier 2015
DOCOB du site n°FR7200661 « Vallée de l'Isle de Périgueux à sa confluence avec la Dordogne »

N 0 250 500 m
Echelle : 1/25 000
Source : SCAN 25@ IGN



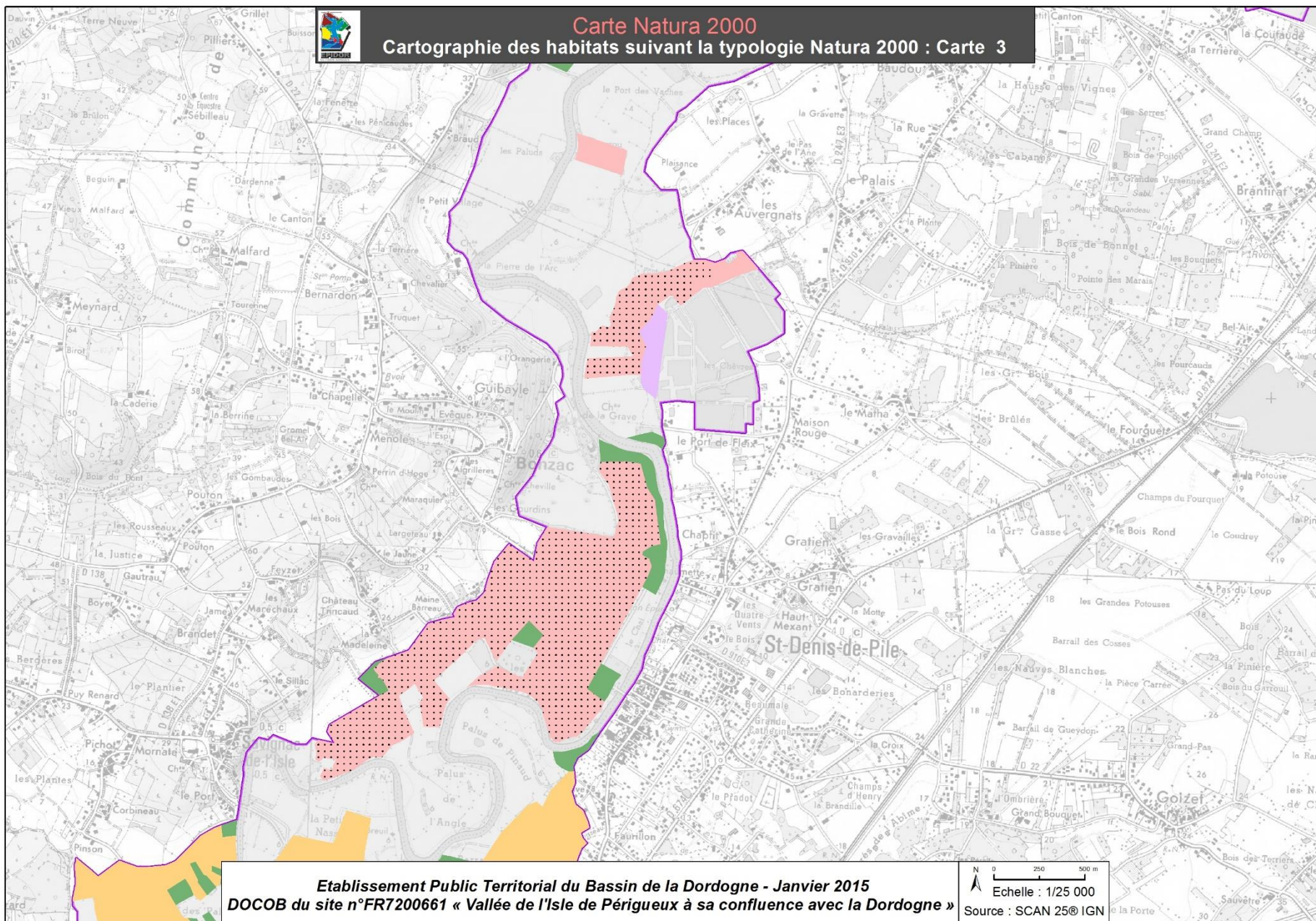
Carte Natura 2000

Légende : Cartographie des habitats suivant la typologie Natura 2000

-  1410 : Prés salés méditerranéens (*Juncetalia maritimi*)
 -  3130 : Eaux stagnantes, oligotrophes à mésotrophes avec végétation du *Littorelletea uniflorae* et/ou du *Isoëto-Nanojuncetea*
 -  3140 : Eaux oligo-mésotrophes calcaires avec végétation benthique à *Chara* spp.
 -  3150 : Lacs eutrophes naturels avec végétation du *Magnopotamion* ou *Hydrocharition*
 -  3260 : Rivières des étages planitiaire à montagnard avec végétation du *Ranunculion fluitantis* et du *Callitriche-Batrachion*
 -  3270 : Rivières avec berges vaseuses avec végétation du *Chenopodium rubri* p.p. et du *Bidention* p.p.
 -  6430 : Mégaphorbiaies hygrophiles d'ourlets planitiaux et des étages montagnard à alpin
 -  6510 : Prairies maigres de fauche de basse altitude (*Alopecurus pratensis*, *Sanguisorba officinalis*)
 -  91F0 : Forêts mixtes à *Quercus robur*, *Ulmus laevis*, *Ulmus minor*, *Fraxinus excelsior* ou *Fraxinus angustifolia*, riveraines des grands fleuves (*Ulmion minoris*)
 -  91E0* : Forêts alluviales à *Alnus glutinosa* et *Fraxinus excelsior* (*Alno-Padion*, *Alnion incanae*, *Salicion albae*)
 -  Habitat ne relevant pas de la Directive Habitats
- * : habitat d'intérêt communautaire et de statut prioritaire
-  Habitat non dominant
-  Limite du site Natura 2000.



Carte Natura 2000
Cartographie des habitats suivant la typologie Natura 2000 : Carte 3
















Établissement Public Territorial du Bassin de la Dordogne - Janvier 2015
DOCOB du site n°FR7200661 « Vallée de l'Isle de Périgueux à sa confluence avec la Dordogne »

N 0 250 500 m
Echelle : 1/25 000
Source : SCAN 25@ IGN



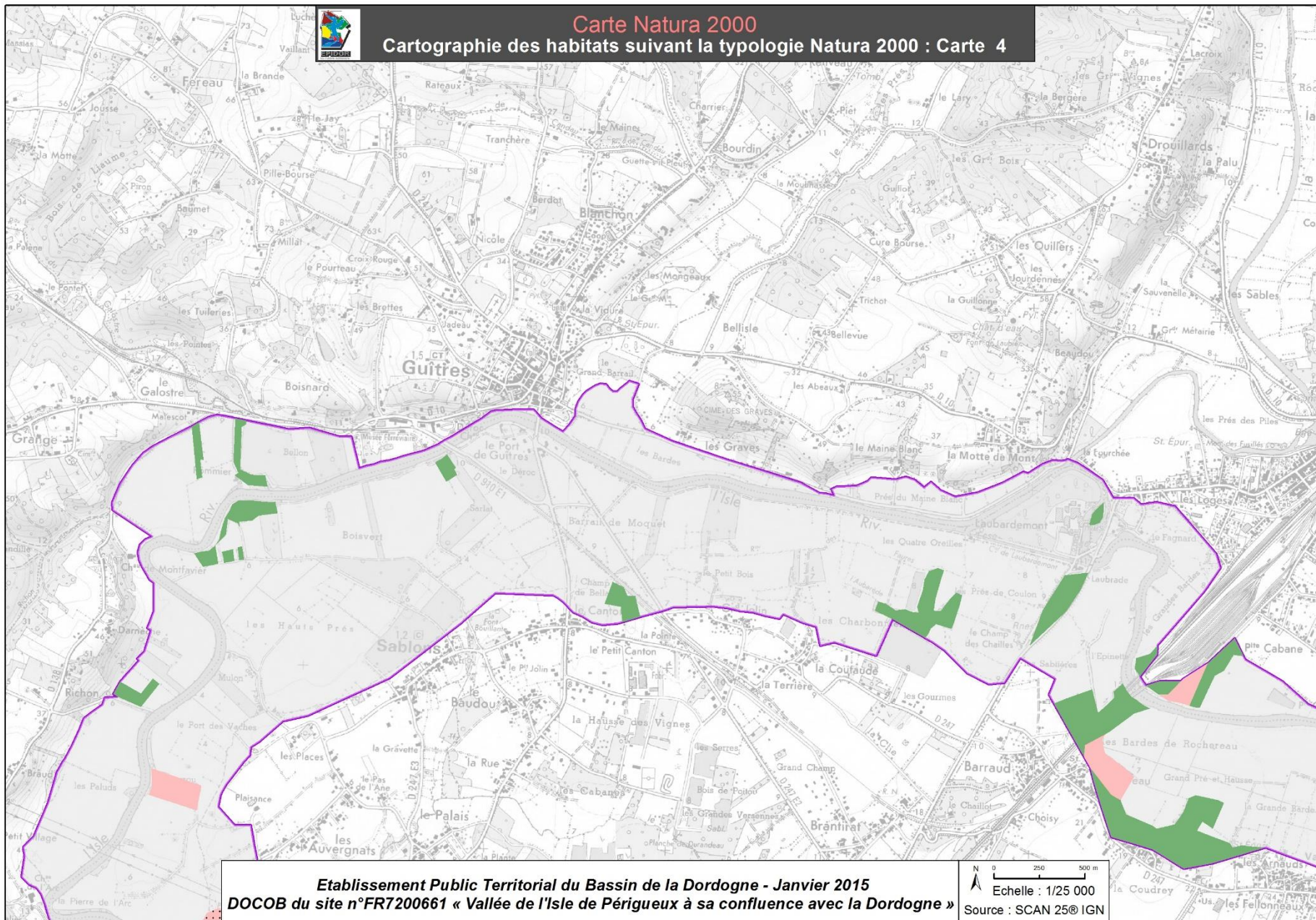
Carte Natura 2000

Légende : Cartographie des habitats suivant la typologie Natura 2000

-  1410 : Prés salés méditerranéens (*Juncetalia maritimi*)
 -  3130 : Eaux stagnantes, oligotrophes à mésotrophes avec végétation du *Littorelletea uniflorae* et/ou du *Isoëto-Nanojuncetea*
 -  3140 : Eaux oligo-mésotrophes calcaires avec végétation benthique à *Chara* spp.
 -  3150 : Lacs eutrophes naturels avec végétation du *Magnopotamion* ou *Hydrocharition*
 -  3260 : Rivières des étages planitiaire à montagnard avec végétation du *Ranunculion fluitantis* et du *Callitriche-Batrachion*
 -  3270 : Rivières avec berges vaseuses avec végétation du *Chenopodion rubri* p.p. et du *Bidention* p.p.
 -  6430 : Mégaphorbiaies hygrophiles d'ourlets planitiaux et des étages montagnard à alpin
 -  6510 : Prairies maigres de fauche de basse altitude (*Alopecurus pratensis*, *Sanguisorba officinalis*)
 -  91F0 : Forêts mixtes à *Quercus robur*, *Ulmus laevis*, *Ulmus minor*, *Fraxinus excelsior* ou *Fraxinus angustifolia*, riveraines des grands fleuves (*Ulmion minoris*)
 -  91E0* : Forêts alluviales à *Alnus glutinosa* et *Fraxinus excelsior* (*Alno-Padion*, *Alnion incanae*, *Salicion albae*)
 -  Habitat ne relevant pas de la Directive Habitats
- * : habitat d'intérêt communautaire et de statut prioritaire
-  Habitat non dominant
-  Limite du site Natura 2000.



Carte Natura 2000
Cartographie des habitats suivant la typologie Natura 2000 : Carte 4
















Établissement Public Territorial du Bassin de la Dordogne - Janvier 2015
DOCOB du site n°FR7200661 « Vallée de l'Isle de Périgueux à sa confluence avec la Dordogne »

N 0 250 500 m
Echelle : 1/25 000
Source : SCAN 25© IGN



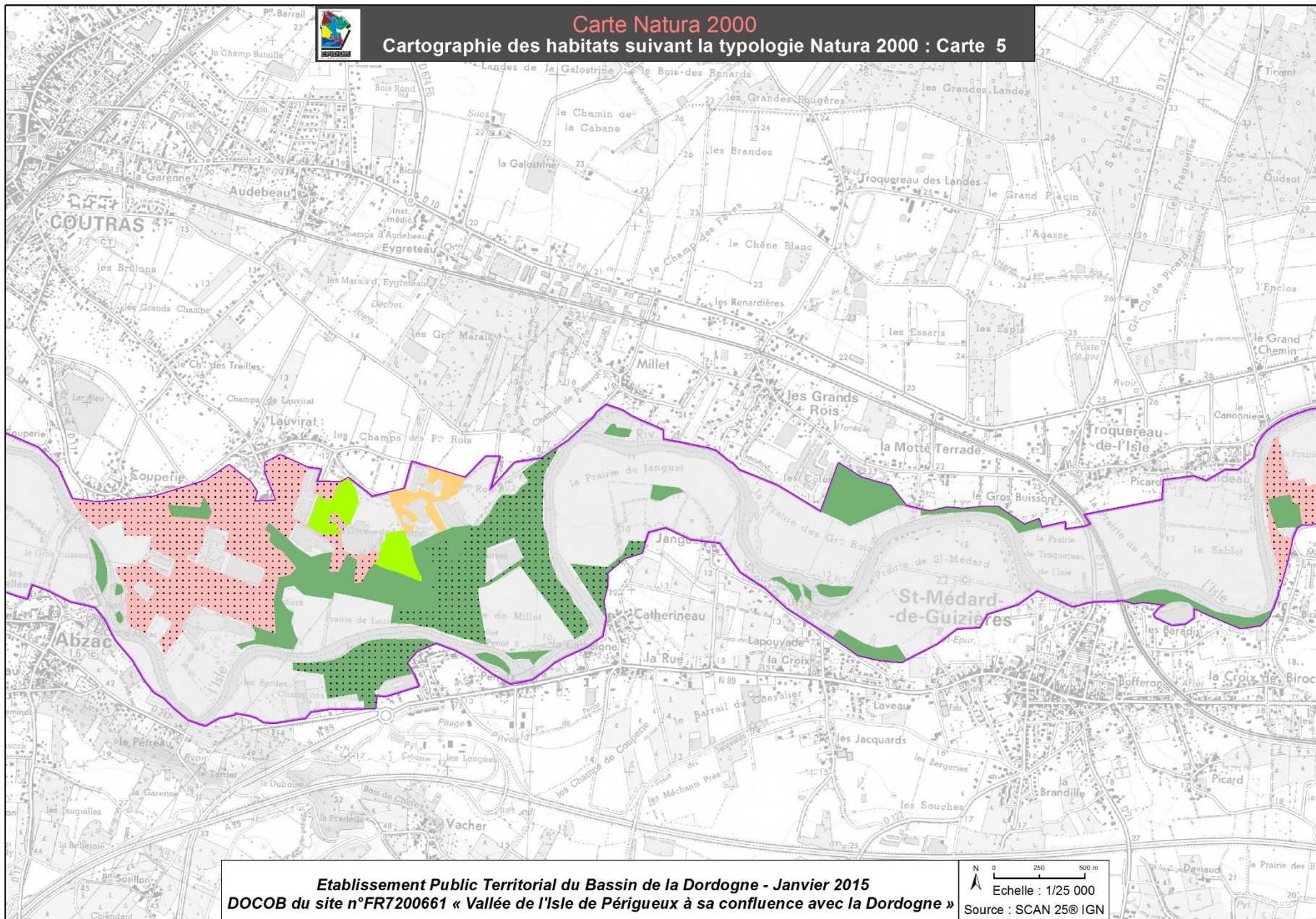
Carte Natura 2000

Légende : Cartographie des habitats suivant la typologie Natura 2000

-  1410 : Prés salés méditerranéens (*Juncetalia maritimi*)
 -  3130 : Eaux stagnantes, oligotrophes à mésotrophes avec végétation du *Littorelletea uniflorae* et/ou du *Isoëto-Nanojuncetea*
 -  3140 : Eaux oligo-mésotrophes calcaires avec végétation benthique à *Chara* spp.
 -  3150 : Lacs eutrophes naturels avec végétation du *Magnopotamion* ou *Hydrocharition*
 -  3260 : Rivières des étages planitiaire à montagnard avec végétation du *Ranunculion fluitantis* et du *Callitriche-Batrachion*
 -  3270 : Rivières avec berges vaseuses avec végétation du *Chenopodion rubri* p.p. et du *Bidention* p.p.
 -  6430 : Mégaphorbiaies hygrophiles d'ourlets planitiaux et des étages montagnard à alpin
 -  6510 : Prairies maigres de fauche de basse altitude (*Alopecurus pratensis*, *Sanguisorba officinalis*)
 -  91F0 : Forêts mixtes à *Quercus robur*, *Ulmus laevis*, *Ulmus minor*, *Fraxinus excelsior* ou *Fraxinus angustifolia*, riveraines des grands fleuves (*Ulmion minoris*)
 -  91E0* : Forêts alluviales à *Alnus glutinosa* et *Fraxinus excelsior* (*Alno-Padion*, *Alnion incanae*, *Salicion albae*)
 -  Habitat ne relevant pas de la Directive Habitats
- * : habitat d'intérêt communautaire et de statut prioritaire
-  Habitat non dominant
-  Limite du site Natura 2000.



Carte Natura 2000
Cartographie des habitats suivant la typologie Natura 2000 : Carte 5
















Etablissement Public Territorial du Bassin de la Dordogne - Janvier 2015
DOCOB du site n°FR7200661 « Vallée de l'Isle de Périgueux à sa confluence avec la Dordogne »

N 0 250 500 m
Echelle : 1/25 000
Source : SCAN 25@ IGN



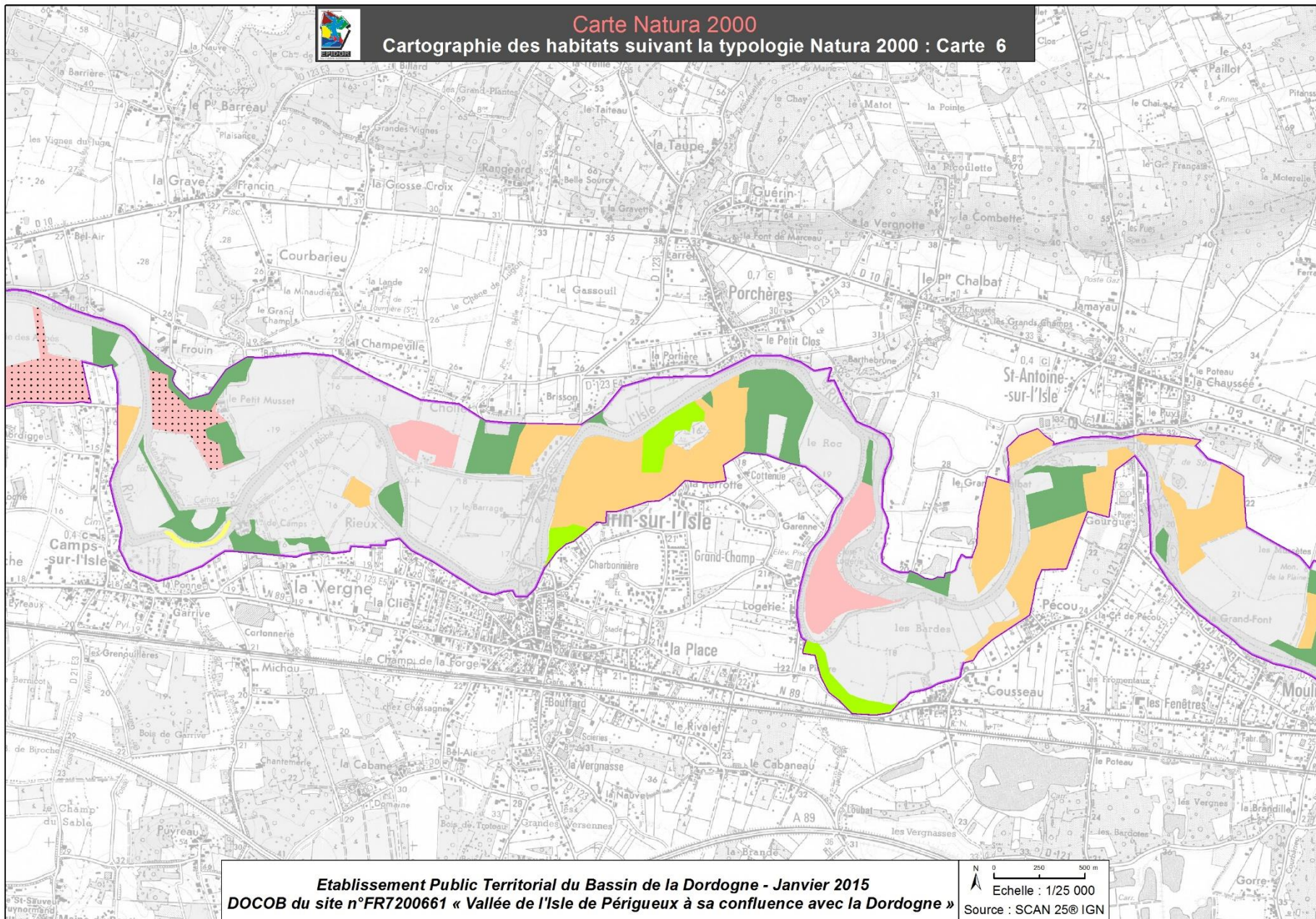
Carte Natura 2000

Légende : Cartographie des habitats suivant la typologie Natura 2000

-  1410 : Prés salés méditerranéens (*Juncetalia maritimi*)
 -  3130 : Eaux stagnantes, oligotrophes à mésotrophes avec végétation du *Littorelletea uniflorae* et/ou du *Isoëto-Nanojuncetea*
 -  3140 : Eaux oligo-mésotrophes calcaires avec végétation benthique à *Chara* spp.
 -  3150 : Lacs eutrophes naturels avec végétation du *Magnopotamion* ou *Hydrocharition*
 -  3260 : Rivières des étages planitiaire à montagnard avec végétation du *Ranunculion fluitantis* et du *Callitriche-Batrachion*
 -  3270 : Rivières avec berges vaseuses avec végétation du *Chenopodion rubri* p.p. et du *Bidention* p.p.
 -  6430 : Mégaphorbiaies hygrophiles d'ourlets planitiaux et des étages montagnard à alpin
 -  6510 : Prairies maigres de fauche de basse altitude (*Alopecurus pratensis*, *Sanguisorba officinalis*)
 -  91F0 : Forêts mixtes à *Quercus robur*, *Ulmus laevis*, *Ulmus minor*, *Fraxinus excelsior* ou *Fraxinus angustifolia*, riveraines des grands fleuves (*Ulmion minoris*)
 -  91E0* : Forêts alluviales à *Alnus glutinosa* et *Fraxinus excelsior* (*Alno-Padion*, *Alnion incanae*, *Salicion albae*)
 -  Habitat ne relevant pas de la Directive Habitats
- * : habitat d'intérêt communautaire et de statut prioritaire
-  Habitat non dominant
-  Limite du site Natura 2000.
















Carte Natura 2000
Cartographie des habitats suivant la typologie Natura 2000 : Carte 6





Carte Natura 2000

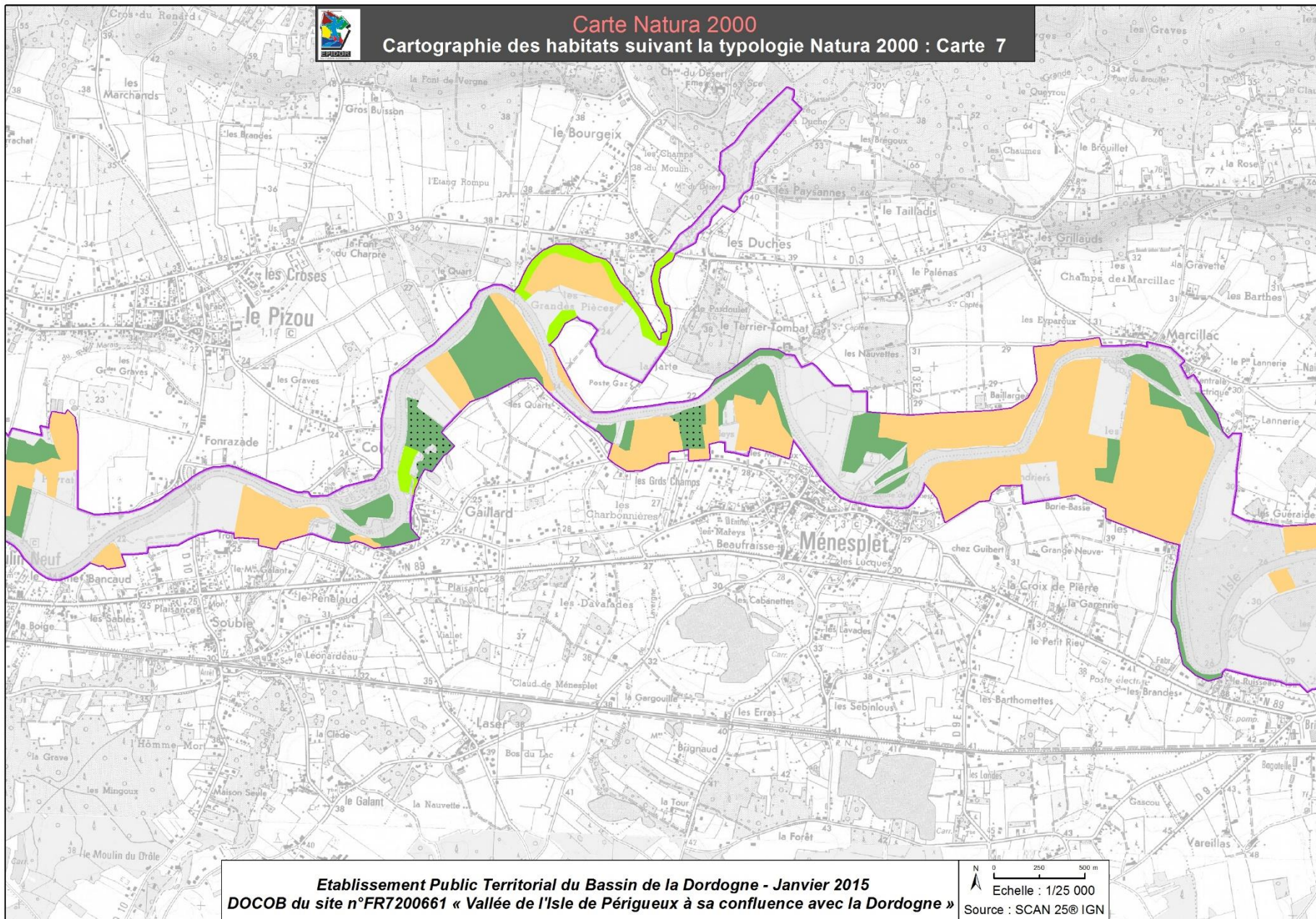
Légende : Cartographie des habitats suivant la typologie Natura 2000

-  1410 : Prés salés méditerranéens (*Juncetalia maritimi*)
 -  3130 : Eaux stagnantes, oligotrophes à mésotrophes avec végétation du *Littorelletea uniflorae* et/ou du *Isoëto-Nanojuncetea*
 -  3140 : Eaux oligo-mésotrophes calcaires avec végétation benthique à *Chara* spp.
 -  3150 : Lacs eutrophes naturels avec végétation du *Magnopotamion* ou *Hydrocharition*
 -  3260 : Rivières des étages planitiaire à montagnard avec végétation du *Ranunculion fluitantis* et du *Callitriche-Batrachion*
 -  3270 : Rivières avec berges vaseuses avec végétation du *Chenopodion rubri* p.p. et du *Bidention* p.p.
 -  6430 : Mégaphorbiaies hygrophiles d'ourlets planitiaux et des étages montagnard à alpin
 -  6510 : Prairies maigres de fauche de basse altitude (*Alopecurus pratensis*, *Sanguisorba officinalis*)
 -  91F0 : Forêts mixtes à *Quercus robur*, *Ulmus laevis*, *Ulmus minor*, *Fraxinus excelsior* ou *Fraxinus angustifolia*, riveraines des grands fleuves (*Ulmion minoris*)
 -  91E0* : Forêts alluviales à *Alnus glutinosa* et *Fraxinus excelsior* (*Alno-Padion*, *Alnion incanae*, *Salicion albae*)
 -  Habitat ne relevant pas de la Directive Habitats
- * : habitat d'intérêt communautaire et de statut prioritaire
-  Habitat non dominant
-  Limite du site Natura 2000.



Carte Natura 2000

Cartographie des habitats suivant la typologie Natura 2000 : Carte 7
















Etablissement Public Territorial du Bassin de la Dordogne - Janvier 2015
DOCOB du site n°FR7200661 « Vallée de l'Isle de Périgueux à sa confluence avec la Dordogne »

N
0 250 500 m
Echelle : 1/25 000
Source : SCAN 25@ IGN



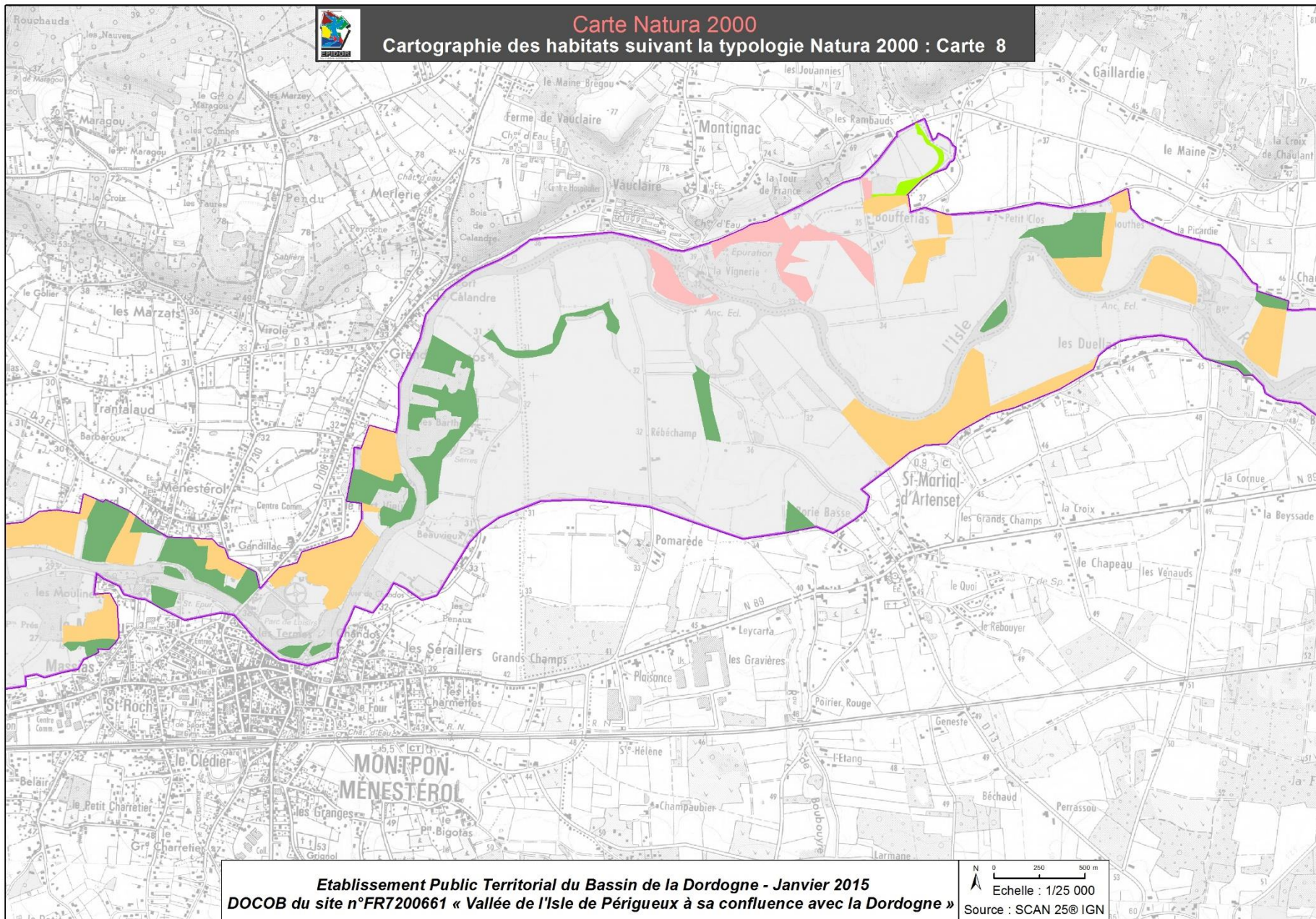
Carte Natura 2000

Légende : Cartographie des habitats suivant la typologie Natura 2000

-  1410 : Prés salés méditerranéens (*Juncetalia maritimi*)
 -  3130 : Eaux stagnantes, oligotrophes à mésotrophes avec végétation du *Littorelletea uniflorae* et/ou du *Isoëto-Nanojuncetea*
 -  3140 : Eaux oligo-mésotrophes calcaires avec végétation benthique à *Chara* spp.
 -  3150 : Lacs eutrophes naturels avec végétation du *Magnopotamion* ou *Hydrocharition*
 -  3260 : Rivières des étages planitiaire à montagnard avec végétation du *Ranunculion fluitantis* et du *Callitriche-Batrachion*
 -  3270 : Rivières avec berges vaseuses avec végétation du *Chenopodion rubri* p.p. et du *Bidention* p.p.
 -  6430 : Mégaphorbiaies hygrophiles d'ourlets planitiales et des étages montagnard à alpin
 -  6510 : Prairies maigres de fauche de basse altitude (*Alopecurus pratensis*, *Sanguisorba officinalis*)
 -  91F0 : Forêts mixtes à *Quercus robur*, *Ulmus laevis*, *Ulmus minor*, *Fraxinus excelsior* ou *Fraxinus angustifolia*, riveraines des grands fleuves (*Ulmion minoris*)
 -  91E0* : Forêts alluviales à *Alnus glutinosa* et *Fraxinus excelsior* (*Alno-Padion*, *Alnion incanae*, *Salicion albae*)
 -  Habitat ne relevant pas de la Directive Habitats
- * : habitat d'intérêt communautaire et de statut prioritaire
-  Habitat non dominant
-  Limite du site Natura 2000.



Carte Natura 2000
Cartographie des habitats suivant la typologie Natura 2000 : Carte 8
















Etablissement Public Territorial du Bassin de la Dordogne - Janvier 2015
DOCOB du site n°FR7200661 « Vallée de l'Isle de Périgueux à sa confluence avec la Dordogne »

N
0 250 500 m
Echelle : 1/25 000
Source : SCAN 25@ IGN



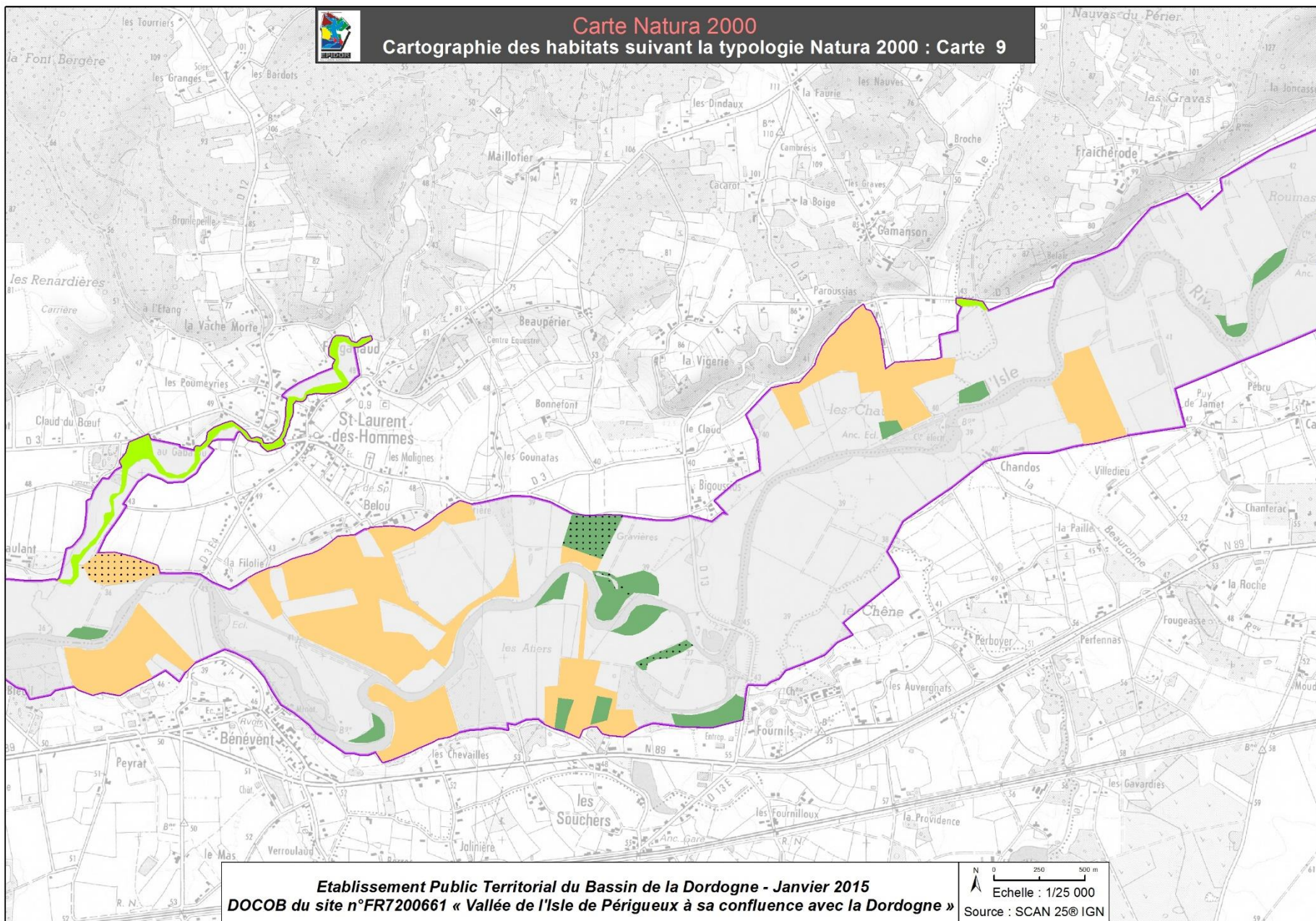
Carte Natura 2000

Légende : Cartographie des habitats suivant la typologie Natura 2000

-  1410 : Prés salés méditerranéens (*Juncetalia maritimi*)
 -  3130 : Eaux stagnantes, oligotrophes à mésotrophes avec végétation du *Littorelletea uniflorae* et/ou du *Isoëto-Nanojuncetea*
 -  3140 : Eaux oligo-mésotrophes calcaires avec végétation benthique à *Chara* spp.
 -  3150 : Lacs eutrophes naturels avec végétation du *Magnopotamion* ou *Hydrocharition*
 -  3260 : Rivières des étages planitiaire à montagnard avec végétation du *Ranunculion fluitantis* et du *Callitriche-Batrachion*
 -  3270 : Rivières avec berges vaseuses avec végétation du *Chenopodion rubri* p.p. et du *Bidention* p.p.
 -  6430 : Mégaphorbiaies hygrophiles d'ourlets planitiales et des étages montagnard à alpin
 -  6510 : Prairies maigres de fauche de basse altitude (*Alopecurus pratensis*, *Sanguisorba officinalis*)
 -  91F0 : Forêts mixtes à *Quercus robur*, *Ulmus laevis*, *Ulmus minor*, *Fraxinus excelsior* ou *Fraxinus angustifolia*, riveraines des grands fleuves (*Ulmion minoris*)
 -  91E0* : Forêts alluviales à *Alnus glutinosa* et *Fraxinus excelsior* (*Alno-Padion*, *Alnion incanae*, *Salicion albae*)
 -  Habitat ne relevant pas de la Directive Habitats
- * : habitat d'intérêt communautaire et de statut prioritaire
-  Habitat non dominant
-  Limite du site Natura 2000.



Carte Natura 2000
Cartographie des habitats suivant la typologie Natura 2000 : Carte 9
















Etablissement Public Territorial du Bassin de la Dordogne - Janvier 2015
DOCOB du site n°FR7200661 « Vallée de l'Isle de Périgueux à sa confluence avec la Dordogne »

N
0 250 500 m
Echelle : 1/25 000
Source : SCAN 25© IGN



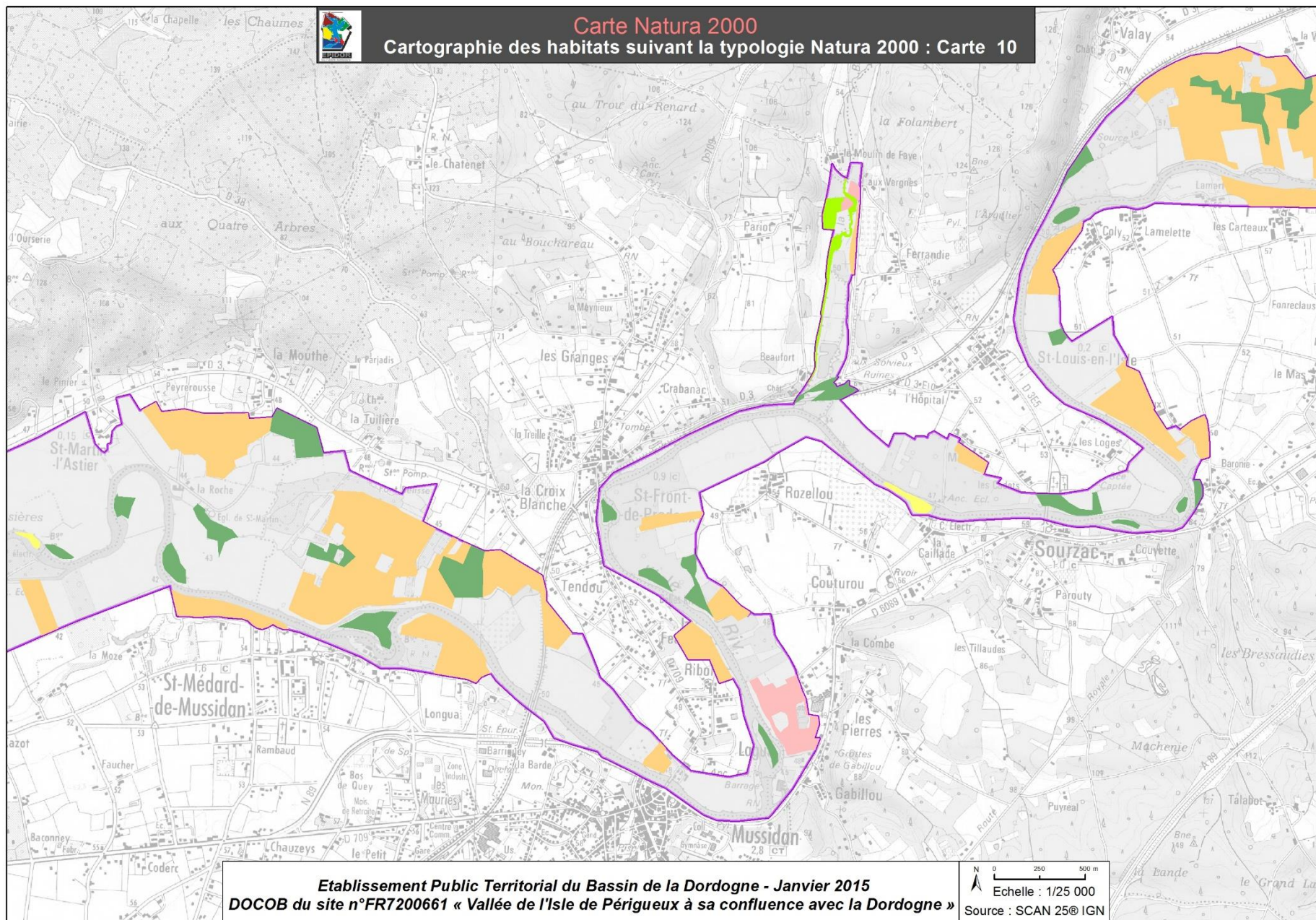
Carte Natura 2000

Légende : Cartographie des habitats suivant la typologie Natura 2000

-  1410 : Prés salés méditerranéens (*Juncetalia maritimi*)
 -  3130 : Eaux stagnantes, oligotrophes à mésotrophes avec végétation du *Littorelletea uniflorae* et/ou du *Isoëto-Nanojuncetea*
 -  3140 : Eaux oligo-mésotrophes calcaires avec végétation benthique à *Chara* spp.
 -  3150 : Lacs eutrophes naturels avec végétation du *Magnopotamion* ou *Hydrocharition*
 -  3260 : Rivières des étages planitiaire à montagnard avec végétation du *Ranunculion fluitantis* et du *Callitriche-Batrachion*
 -  3270 : Rivières avec berges vaseuses avec végétation du *Chenopodion rubri* p.p. et du *Bidention* p.p.
 -  6430 : Mégaphorbiaies hygrophiles d'ourlets planitiales et des étages montagnard à alpin
 -  6510 : Prairies maigres de fauche de basse altitude (*Alopecurus pratensis*, *Sanguisorba officinalis*)
 -  91F0 : Forêts mixtes à *Quercus robur*, *Ulmus laevis*, *Ulmus minor*, *Fraxinus excelsior* ou *Fraxinus angustifolia*, riveraines des grands fleuves (*Ulmion minoris*)
 -  91E0* : Forêts alluviales à *Alnus glutinosa* et *Fraxinus excelsior* (*Alno-Padion*, *Alnion incanae*, *Salicion albae*)
 -  Habitat ne relevant pas de la Directive Habitats
- * : habitat d'intérêt communautaire et de statut prioritaire
-  Habitat non dominant
-  Limite du site Natura 2000.



Carte Natura 2000
Cartographie des habitats suivant la typologie Natura 2000 : Carte 10
















Établissement Public Territorial du Bassin de la Dordogne - Janvier 2015
DOCOB du site n°FR7200661 « Vallée de l'Isle de Périgueux à sa confluence avec la Dordogne »

N 0 250 500 m
Echelle : 1/25 000
Source : SCAN 25@ IGN



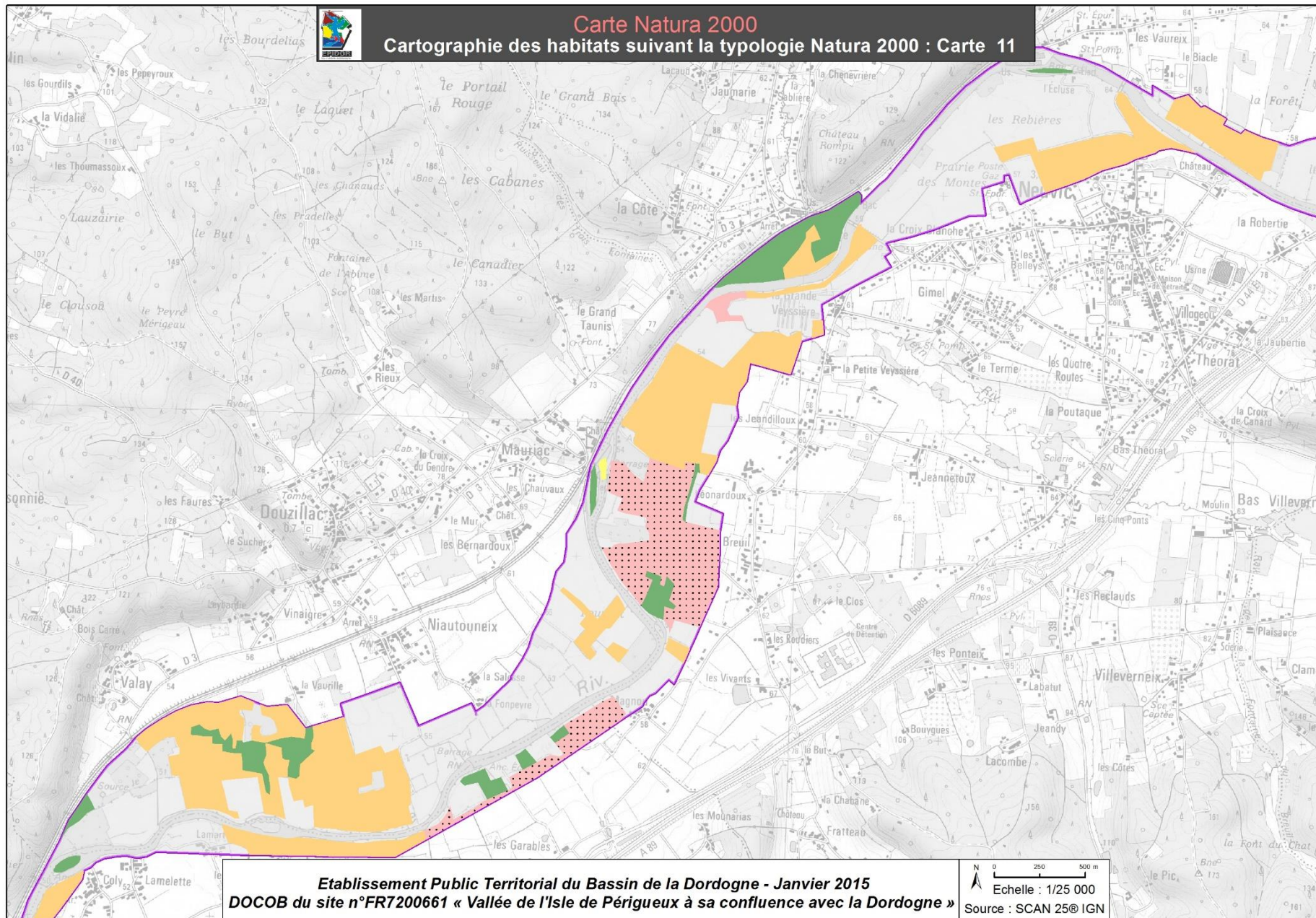
Carte Natura 2000

Légende : Cartographie des habitats suivant la typologie Natura 2000

-  1410 : Prés salés méditerranéens (*Juncetalia maritimi*)
 -  3130 : Eaux stagnantes, oligotrophes à mésotrophes avec végétation du *Littorelletea uniflorae* et/ou du *Isoëto-Nanojuncetea*
 -  3140 : Eaux oligo-mésotrophes calcaires avec végétation benthique à *Chara* spp.
 -  3150 : Lacs eutrophes naturels avec végétation du *Magnopotamion* ou *Hydrocharition*
 -  3260 : Rivières des étages planitiaire à montagnard avec végétation du *Ranunculion fluitantis* et du *Callitriche-Batrachion*
 -  3270 : Rivières avec berges vaseuses avec végétation du *Chenopodion rubri* p.p. et du *Bidention* p.p.
 -  6430 : Mégaphorbiaies hygrophiles d'ourlets planitiales et des étages montagnard à alpin
 -  6510 : Prairies maigres de fauche de basse altitude (*Alopecurus pratensis*, *Sanguisorba officinalis*)
 -  91F0 : Forêts mixtes à *Quercus robur*, *Ulmus laevis*, *Ulmus minor*, *Fraxinus excelsior* ou *Fraxinus angustifolia*, riveraines des grands fleuves (*Ulmion minoris*)
 -  91E0* : Forêts alluviales à *Alnus glutinosa* et *Fraxinus excelsior* (*Alno-Padion*, *Alnion incanae*, *Salicion albae*)
 -  Habitat ne relevant pas de la Directive Habitats
- * : habitat d'intérêt communautaire et de statut prioritaire
-  Habitat non dominant
-  Limite du site Natura 2000.
















Carte Natura 2000
Cartographie des habitats suivant la typologie Natura 2000 : Carte 11





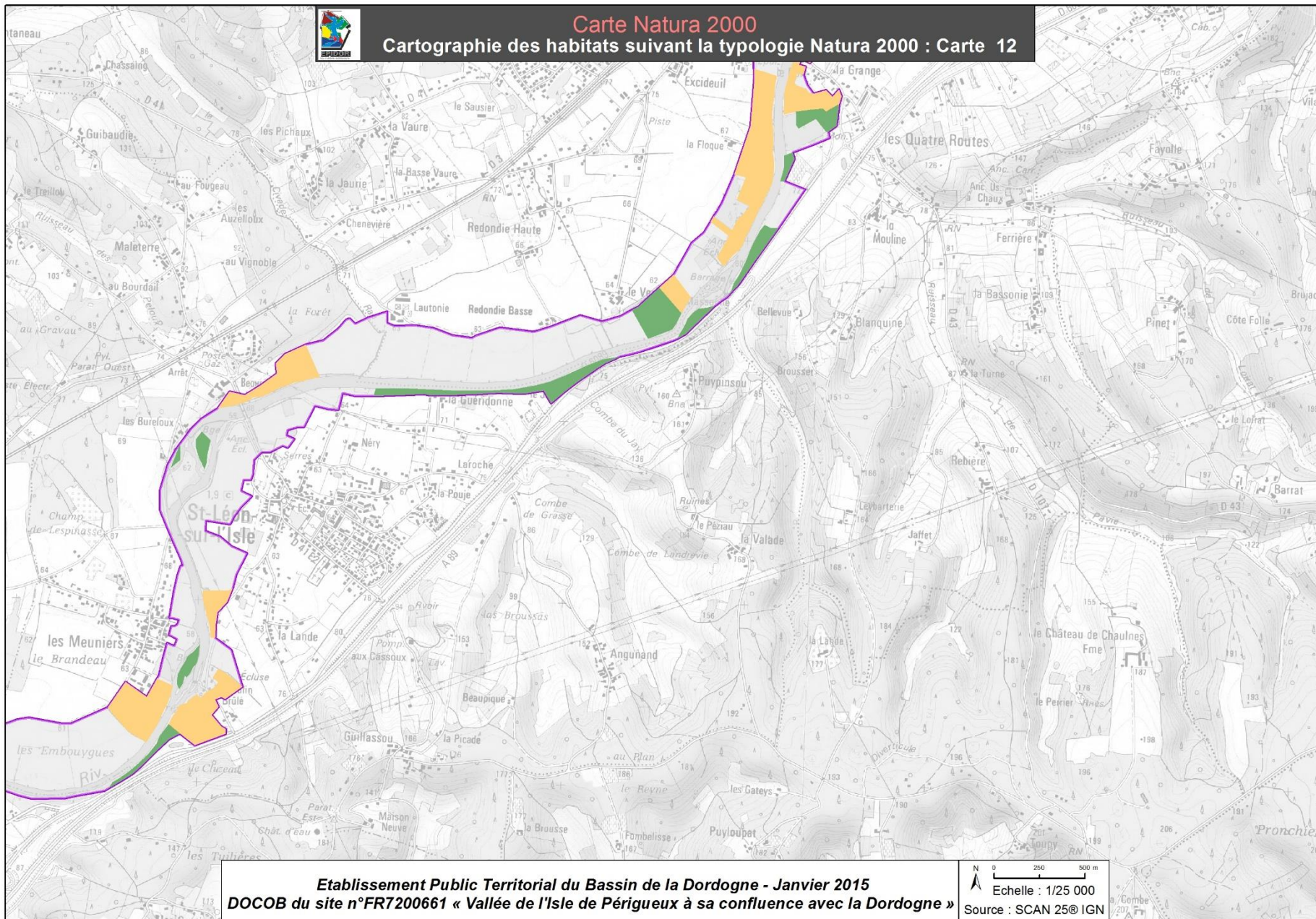
Carte Natura 2000

Légende : Cartographie des habitats suivant la typologie Natura 2000

-  1410 : Prés salés méditerranéens (*Juncetalia maritimi*)
 -  3130 : Eaux stagnantes, oligotrophes à mésotrophes avec végétation du *Littorelletea uniflorae* et/ou du *Isoëto-Nanojuncetea*
 -  3140 : Eaux oligo-mésotrophes calcaires avec végétation benthique à *Chara* spp.
 -  3150 : Lacs eutrophes naturels avec végétation du *Magnopotamion* ou *Hydrocharition*
 -  3260 : Rivières des étages planitiaire à montagnard avec végétation du *Ranunculion fluitantis* et du *Callitriche-Batrachion*
 -  3270 : Rivières avec berges vaseuses avec végétation du *Chenopodion rubri* p.p. et du *Bidention* p.p.
 -  6430 : Mégaphorbiaies hygrophiles d'ourlets planitiaux et des étages montagnard à alpin
 -  6510 : Prairies maigres de fauche de basse altitude (*Alopecurus pratensis*, *Sanguisorba officinalis*)
 -  91F0 : Forêts mixtes à *Quercus robur*, *Ulmus laevis*, *Ulmus minor*, *Fraxinus excelsior* ou *Fraxinus angustifolia*, riveraines des grands fleuves (*Ulmion minoris*)
 -  91E0* : Forêts alluviales à *Alnus glutinosa* et *Fraxinus excelsior* (*Alno-Padion*, *Alnion incanae*, *Salicion albae*)
 -  Habitat ne relevant pas de la Directive Habitats
- * : habitat d'intérêt communautaire et de statut prioritaire
-  Habitat non dominant
-  Limite du site Natura 2000.



Carte Natura 2000
Cartographie des habitats suivant la typologie Natura 2000 : Carte 12
















Etablissement Public Territorial du Bassin de la Dordogne - Janvier 2015
DOCOB du site n°FR7200661 « Vallée de l'Isle de Périgueux à sa confluence avec la Dordogne »

N
0 250 500 m
Echelle : 1/25 000
Source : SCAN 25© IGN



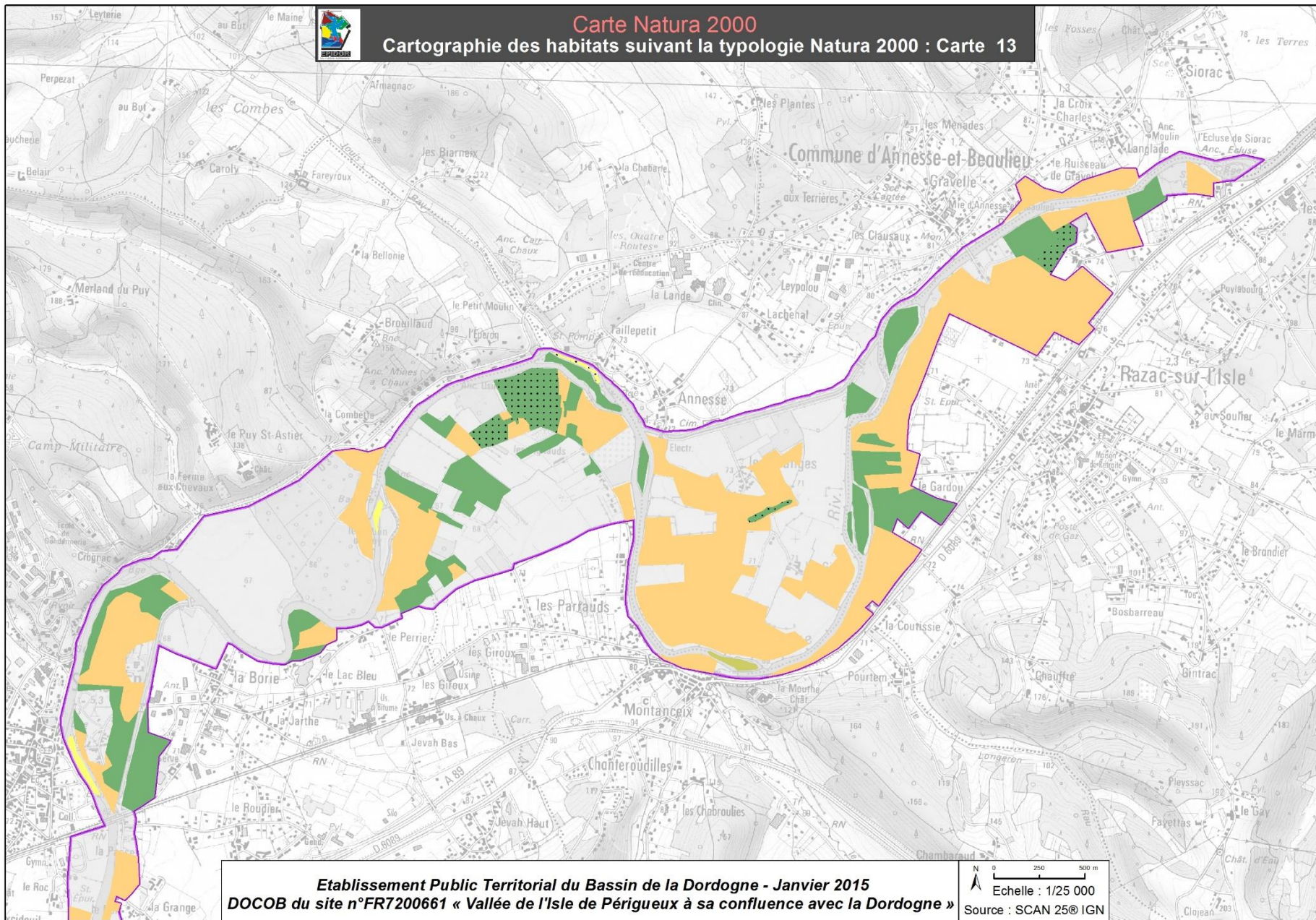
Carte Natura 2000

Légende : Cartographie des habitats suivant la typologie Natura 2000

-  1410 : Prés salés méditerranéens (*Juncetalia maritimi*)
 -  3130 : Eaux stagnantes, oligotrophes à mésotrophes avec végétation du *Littorelletea uniflorae* et/ou du *Isoëto-Nanojuncetea*
 -  3140 : Eaux oligo-mésotrophes calcaires avec végétation benthique à *Chara* spp.
 -  3150 : Lacs eutrophes naturels avec végétation du *Magnopotamion* ou *Hydrocharition*
 -  3260 : Rivières des étages planitiaire à montagnard avec végétation du *Ranunculion fluitantis* et du *Callitriche-Batrachion*
 -  3270 : Rivières avec berges vaseuses avec végétation du *Chenopodion rubri* p.p. et du *Bidention* p.p.
 -  6430 : Mégaphorbiaies hygrophiles d'ourlets planitiaux et des étages montagnard à alpin
 -  6510 : Prairies maigres de fauche de basse altitude (*Alopecurus pratensis*, *Sanguisorba officinalis*)
 -  91F0 : Forêts mixtes à *Quercus robur*, *Ulmus laevis*, *Ulmus minor*, *Fraxinus excelsior* ou *Fraxinus angustifolia*, riveraines des grands fleuves (*Ulmion minoris*)
 -  91E0* : Forêts alluviales à *Alnus glutinosa* et *Fraxinus excelsior* (*Alno-Padion*, *Alnion incanae*, *Salicion albae*)
 -  Habitat ne relevant pas de la Directive Habitats
- * : habitat d'intérêt communautaire et de statut prioritaire
-  Habitat non dominant
-  Limite du site Natura 2000.



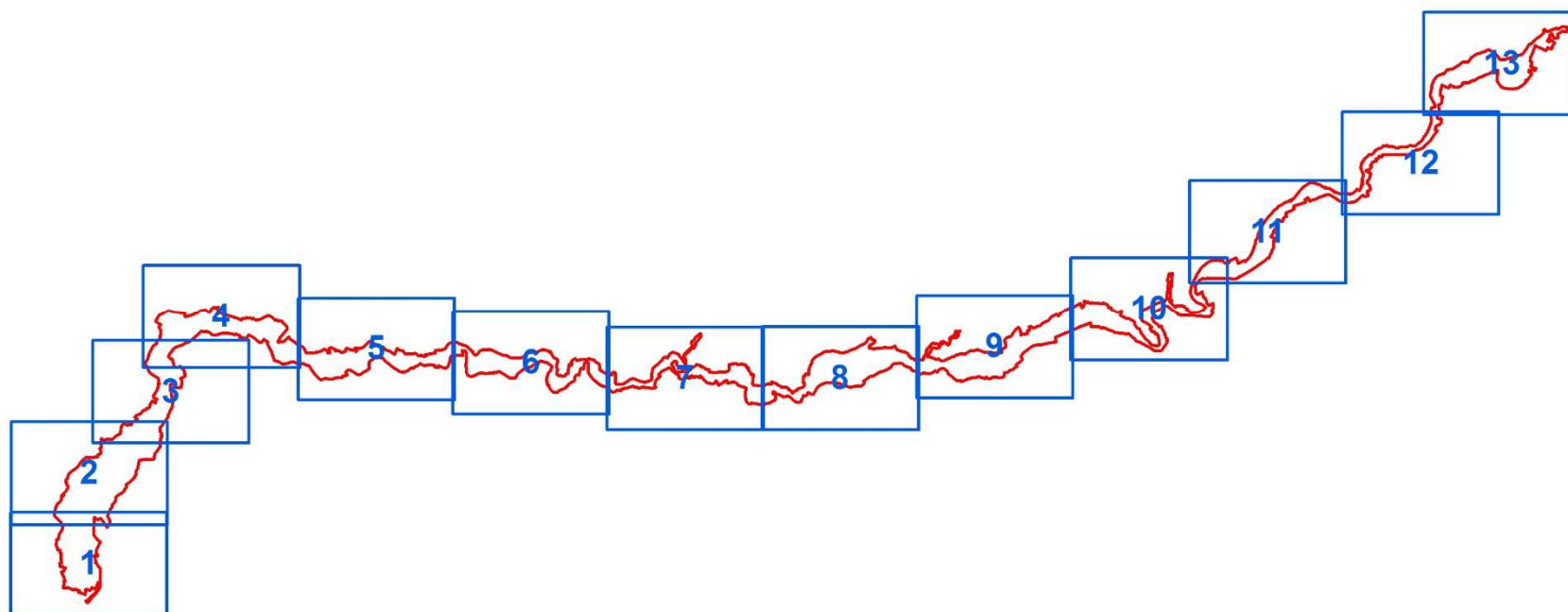
Carte Natura 2000
Cartographie des habitats suivant la typologie Natura 2000 : Carte 13



**Série de cartographies des habitats naturels du site
selon leur statut de protection (prioritaire et non prioritaire)**



Carte Natura 2000
Carte d'assemblage

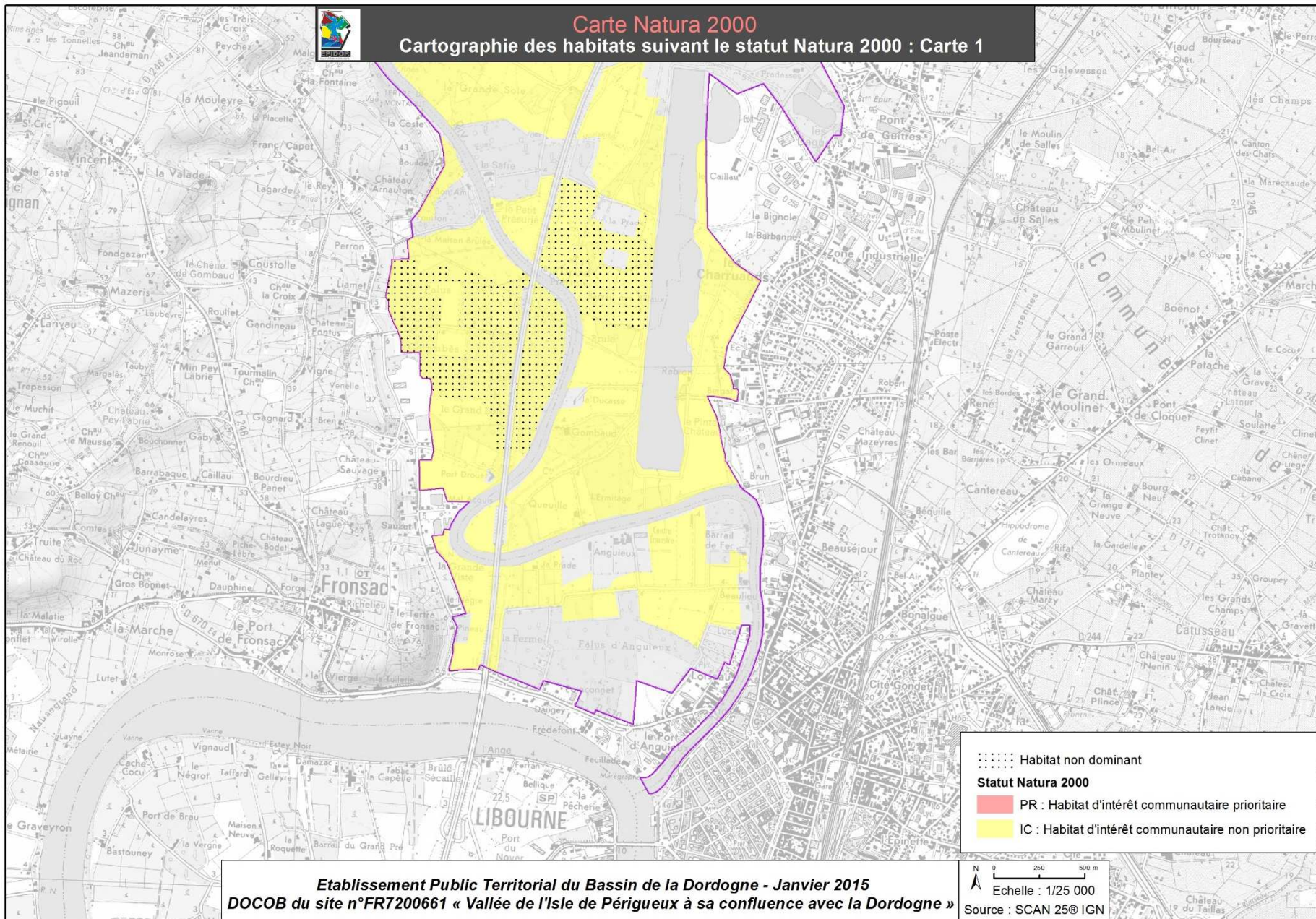


*Etablissement Public Territorial du Bassin de la Dordogne - Janvier 2015
DOCOB du site n°FR7200661 « Vallée de l'Isle de Périgueux à sa confluence avec la Dordogne »*



Carte Natura 2000

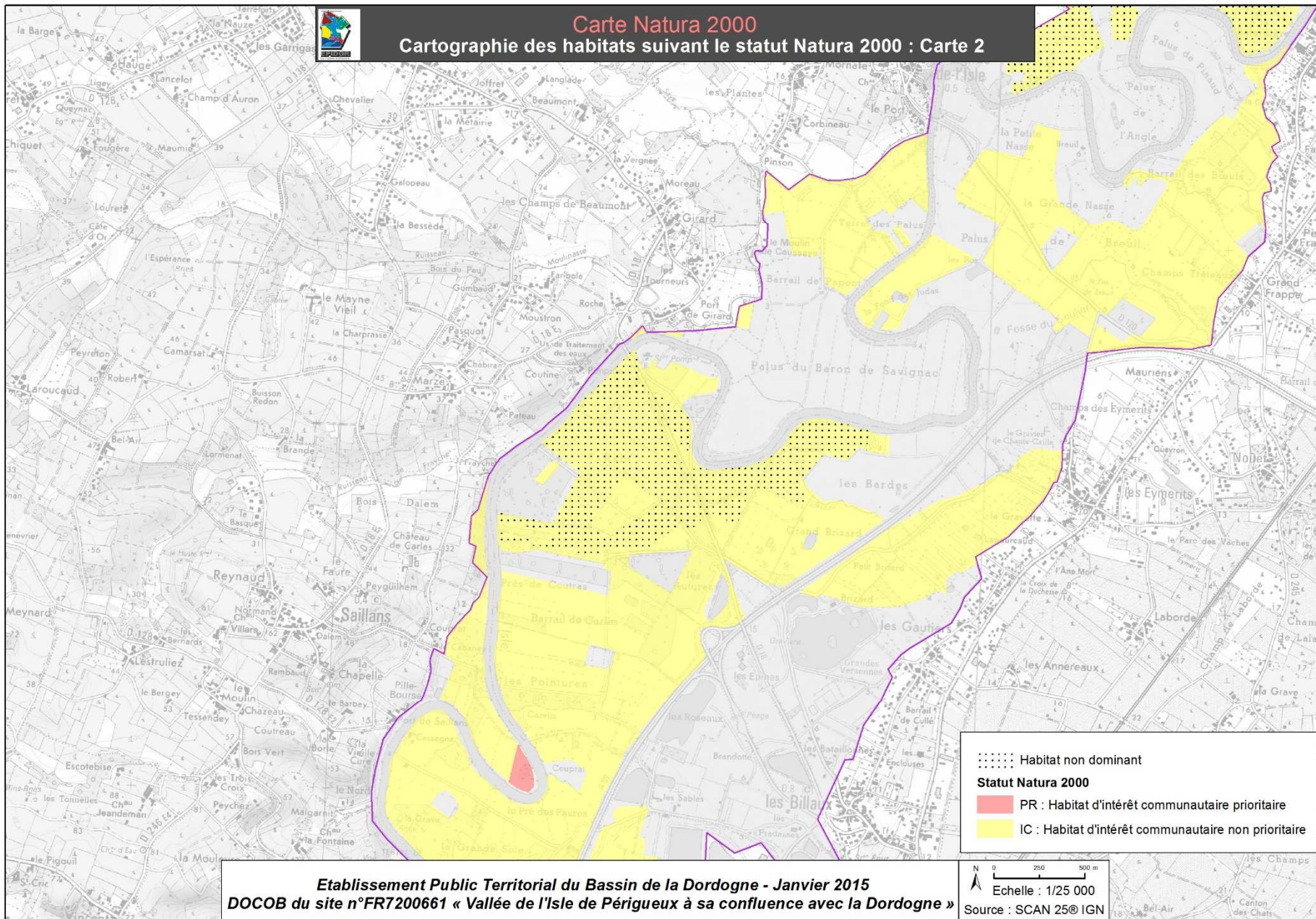
Cartographie des habitats suivant le statut Natura 2000 : Carte 1





Carte Natura 2000

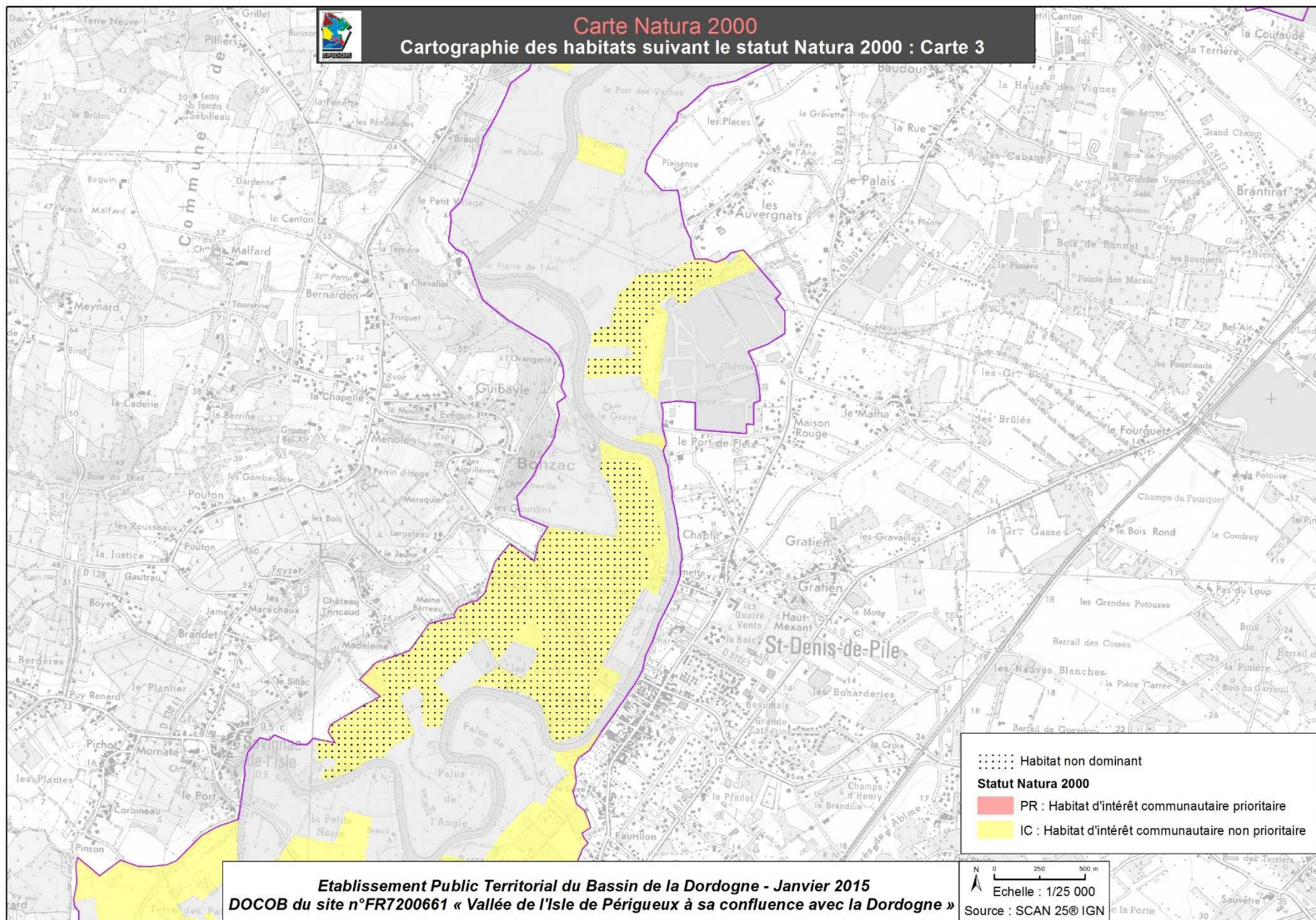
Cartographie des habitats suivant le statut Natura 2000 : Carte 2





Carte Natura 2000

Cartographie des habitats suivant le statut Natura 2000 : Carte 3





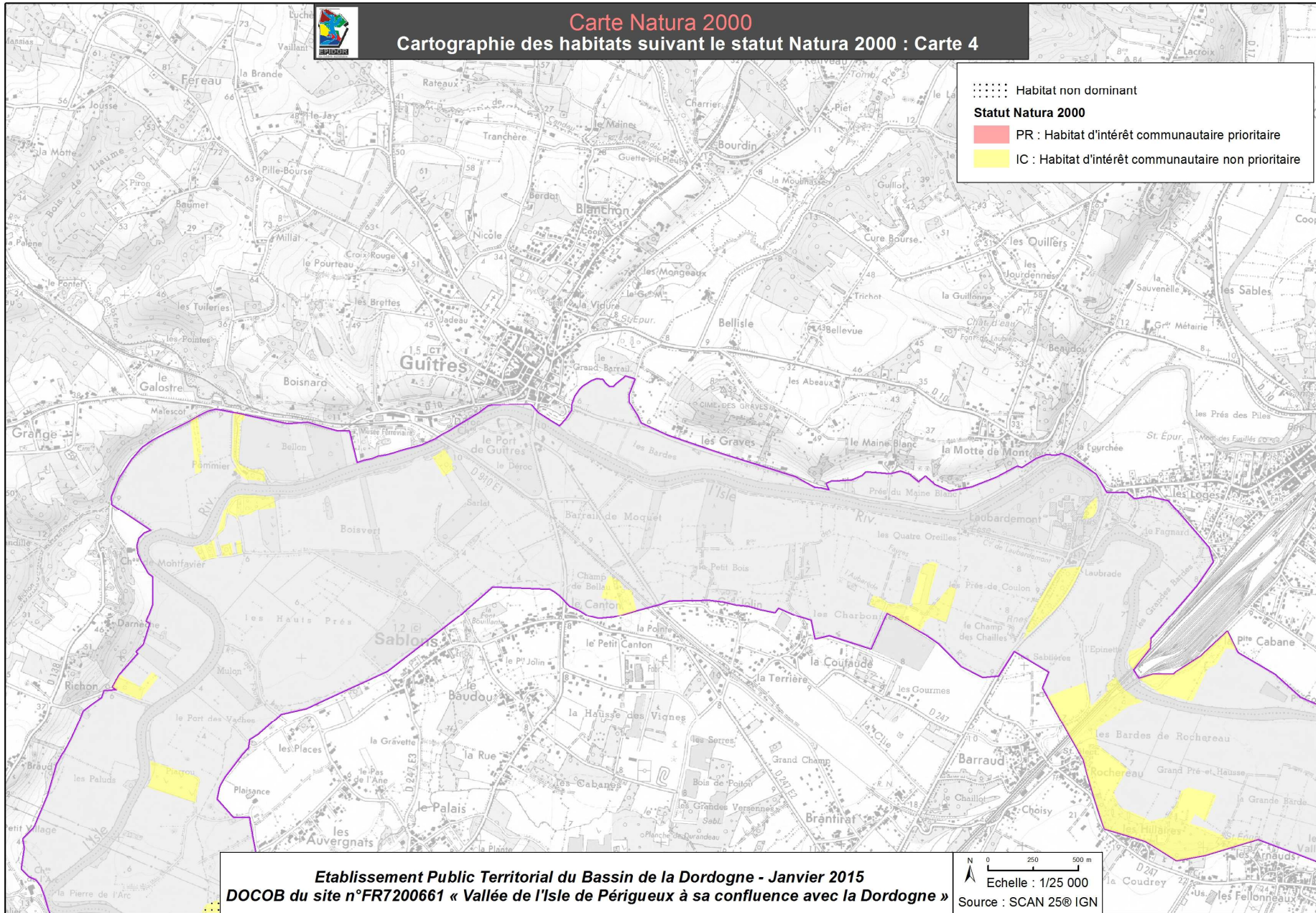
Carte Natura 2000

Cartographie des habitats suivant le statut Natura 2000 : Carte 4

..... Habitat non dominant

Statut Natura 2000

- PR : Habitat d'intérêt communautaire prioritaire
- IC : Habitat d'intérêt communautaire non prioritaire

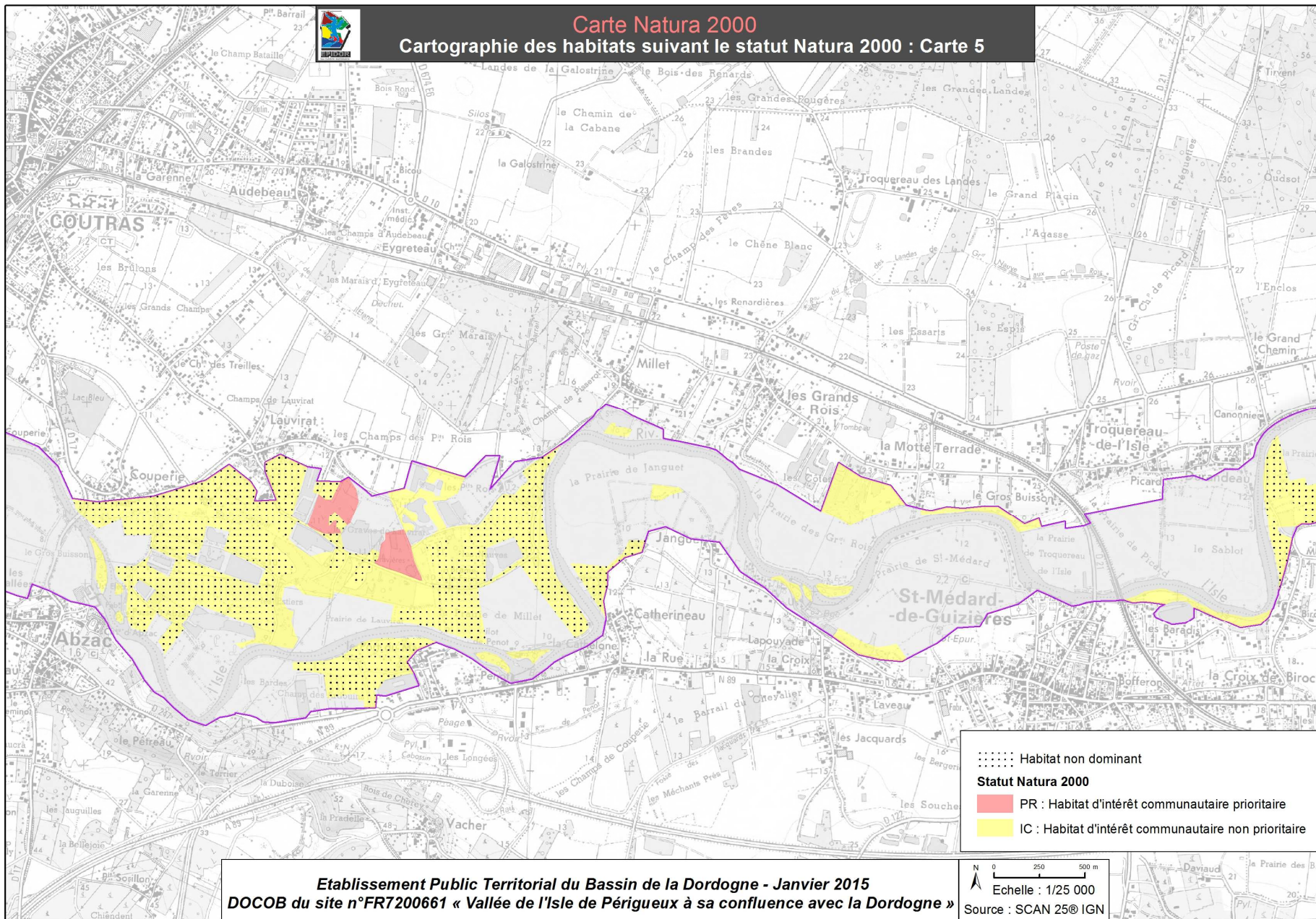


Etablissement Public Territorial du Bassin de la Dordogne - Janvier 2015
DOCOB du site n°FR7200661 « Vallée de l'Isle de Périgieux à sa confluence avec la Dordogne »

N 0 250 500 m
Echelle : 1/25 000
Source : SCAN 25@ IGN



Carte Natura 2000 Cartographie des habitats suivant le statut Natura 2000 : Carte 5

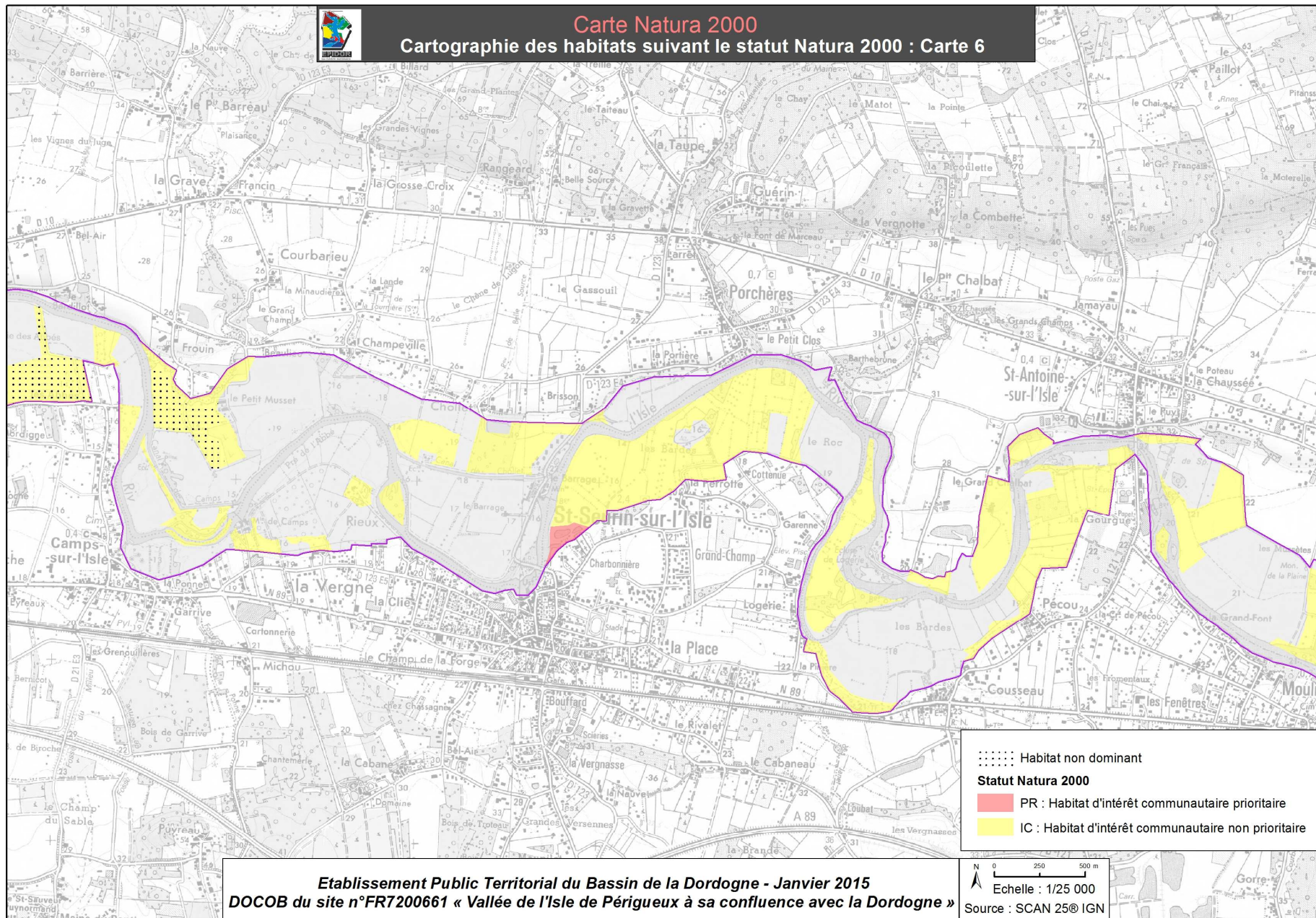


Etablissement Public Territorial du Bassin de la Dordogne - Janvier 2015
DOCOB du site n°FR7200661 « Vallée de l'Isle de Périgueux à sa confluence avec la Dordogne »



Carte Natura 2000

Cartographie des habitats suivant le statut Natura 2000 : Carte 6

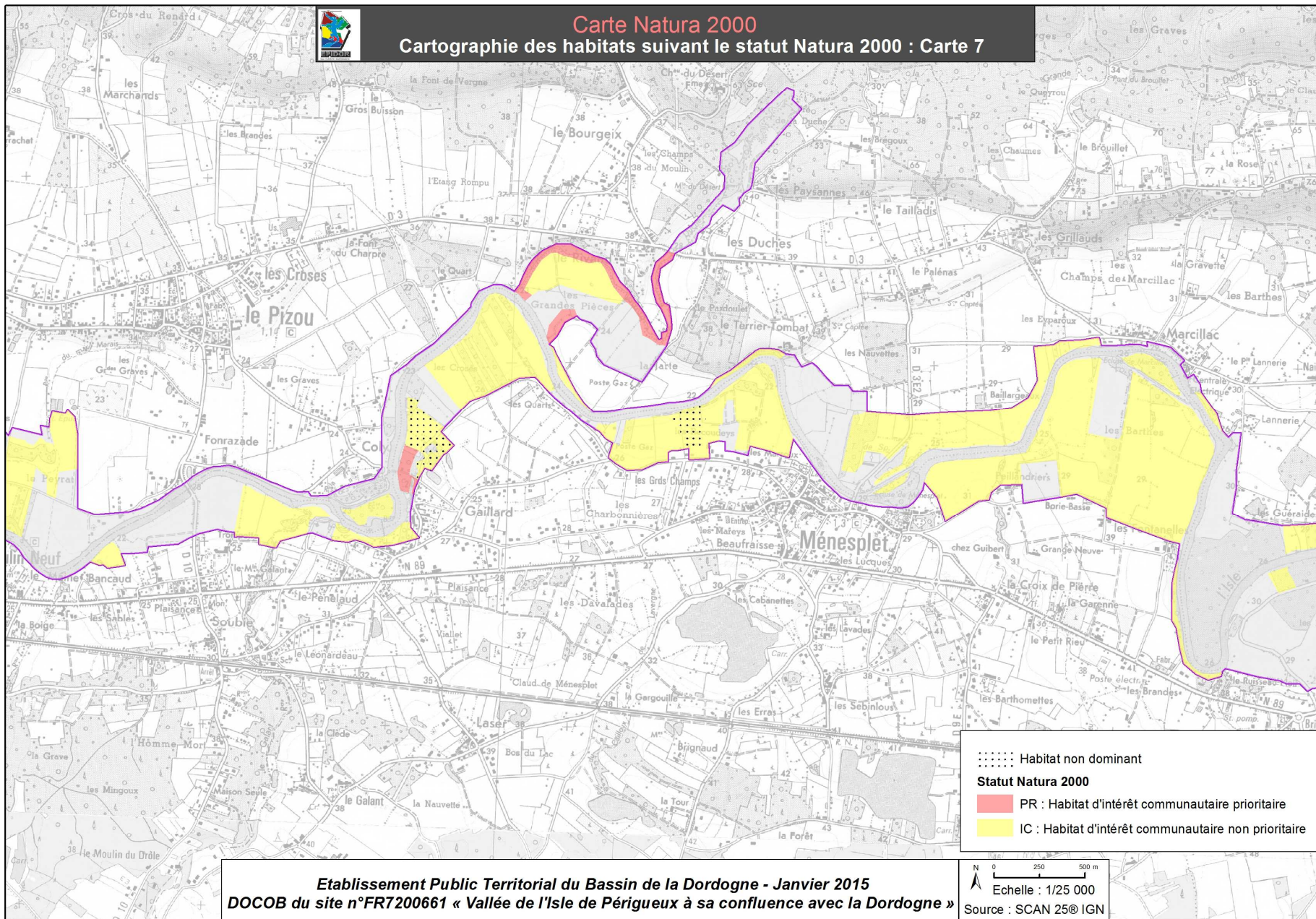


Etablissement Public Territorial du Bassin de la Dordogne - Janvier 2015
DOCOB du site n°FR7200661 « Vallée de l'Isle de Périgueux à sa confluence avec la Dordogne »



Carte Natura 2000

Cartographie des habitats suivant le statut Natura 2000 : Carte 7



Etablissement Public Territorial du Bassin de la Dordogne - Janvier 2015
DOCOB du site n°FR7200661 « Vallée de l'Isle de Périgueux à sa confluence avec la Dordogne »

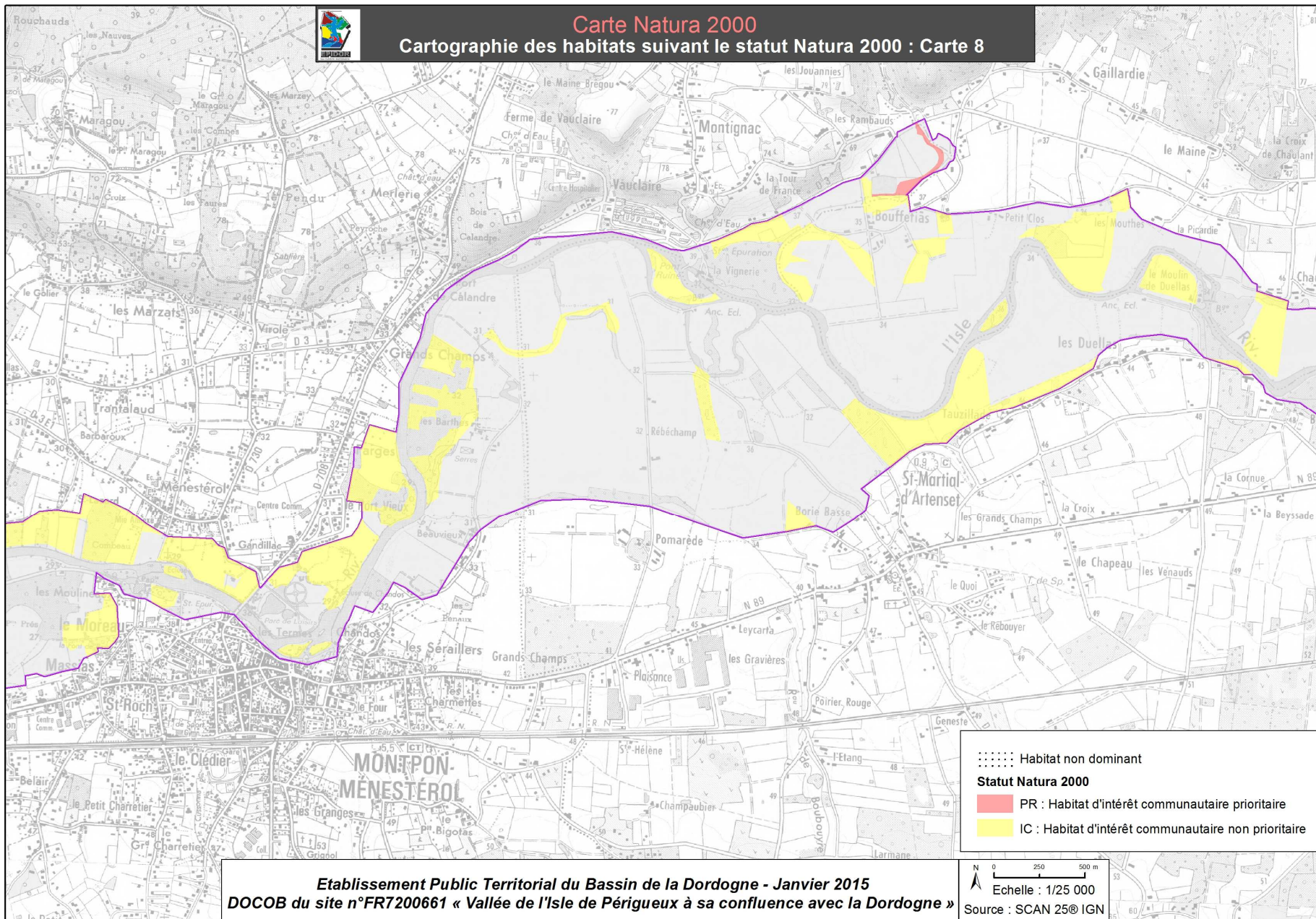
- Habitat non dominant
- Statut Natura 2000**
- PR : Habitat d'intérêt communautaire prioritaire
- IC : Habitat d'intérêt communautaire non prioritaire

N
0 250 500 m
Echelle : 1/25 000
Source : SCAN 25@ IGN



Carte Natura 2000

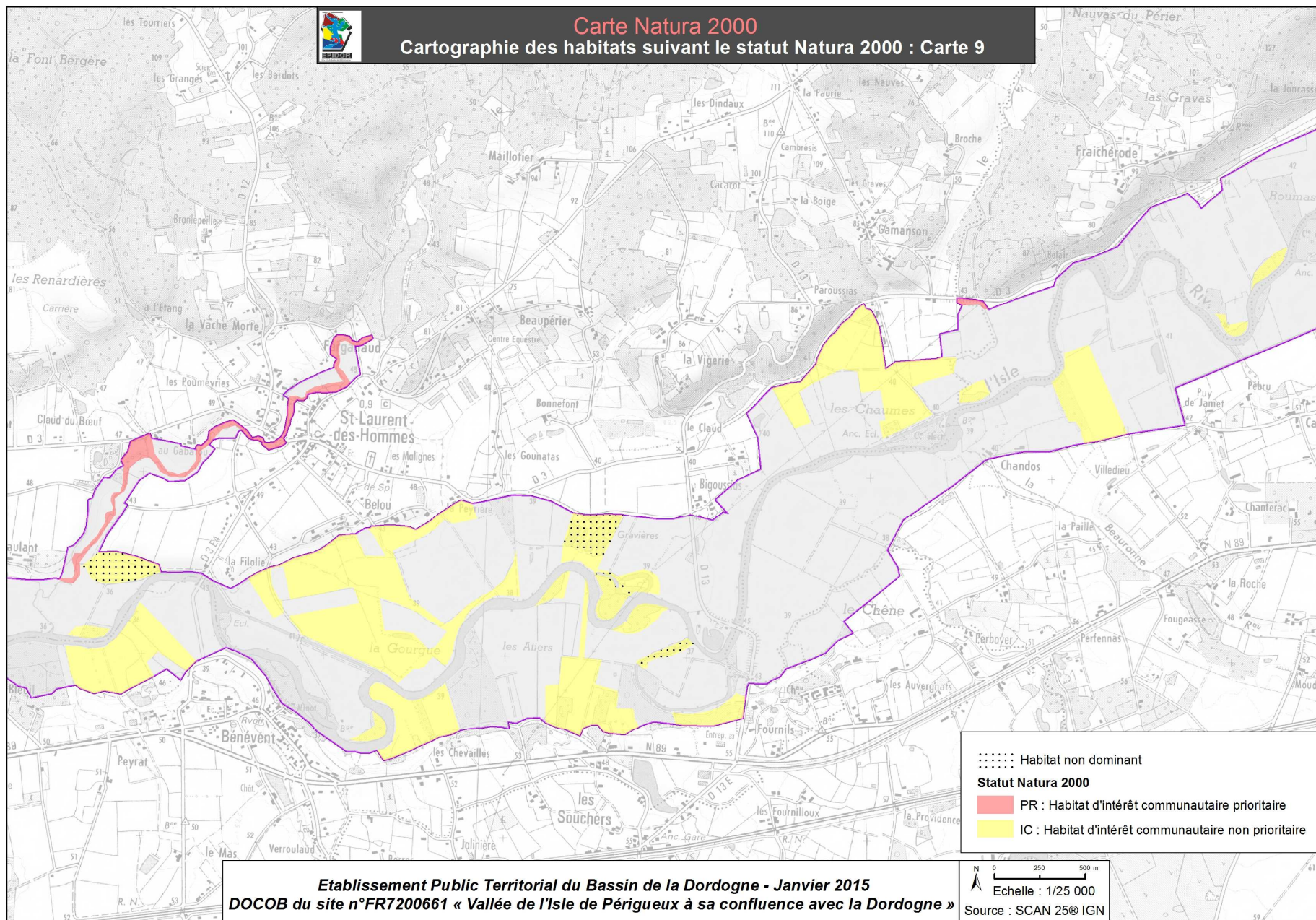
Cartographie des habitats suivant le statut Natura 2000 : Carte 8



Etablissement Public Territorial du Bassin de la Dordogne - Janvier 2015
DOCOB du site n°FR7200661 « Vallée de l'Isle de Périgueux à sa confluence avec la Dordogne »

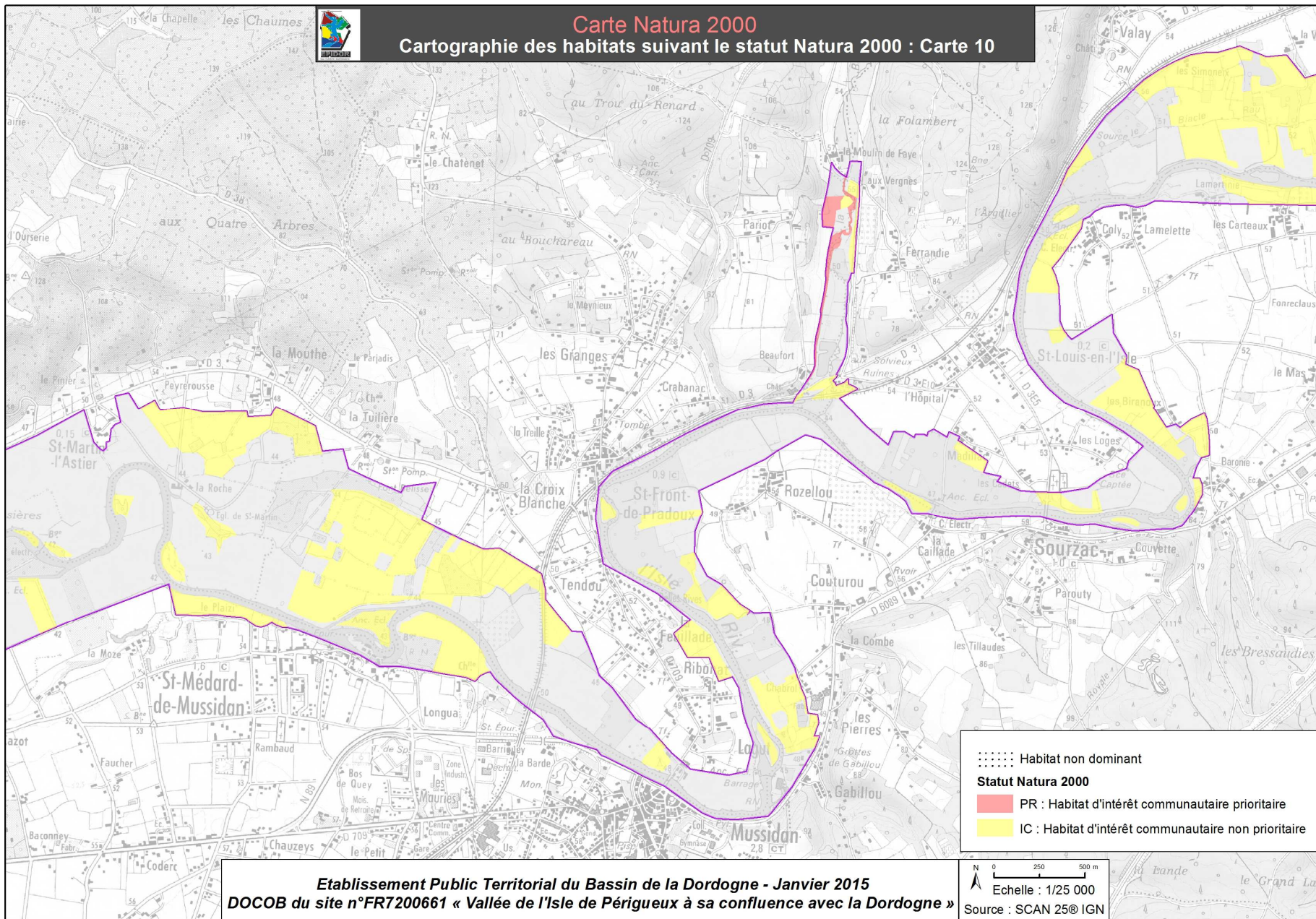


Carte Natura 2000 Cartographie des habitats suivant le statut Natura 2000 : Carte 9



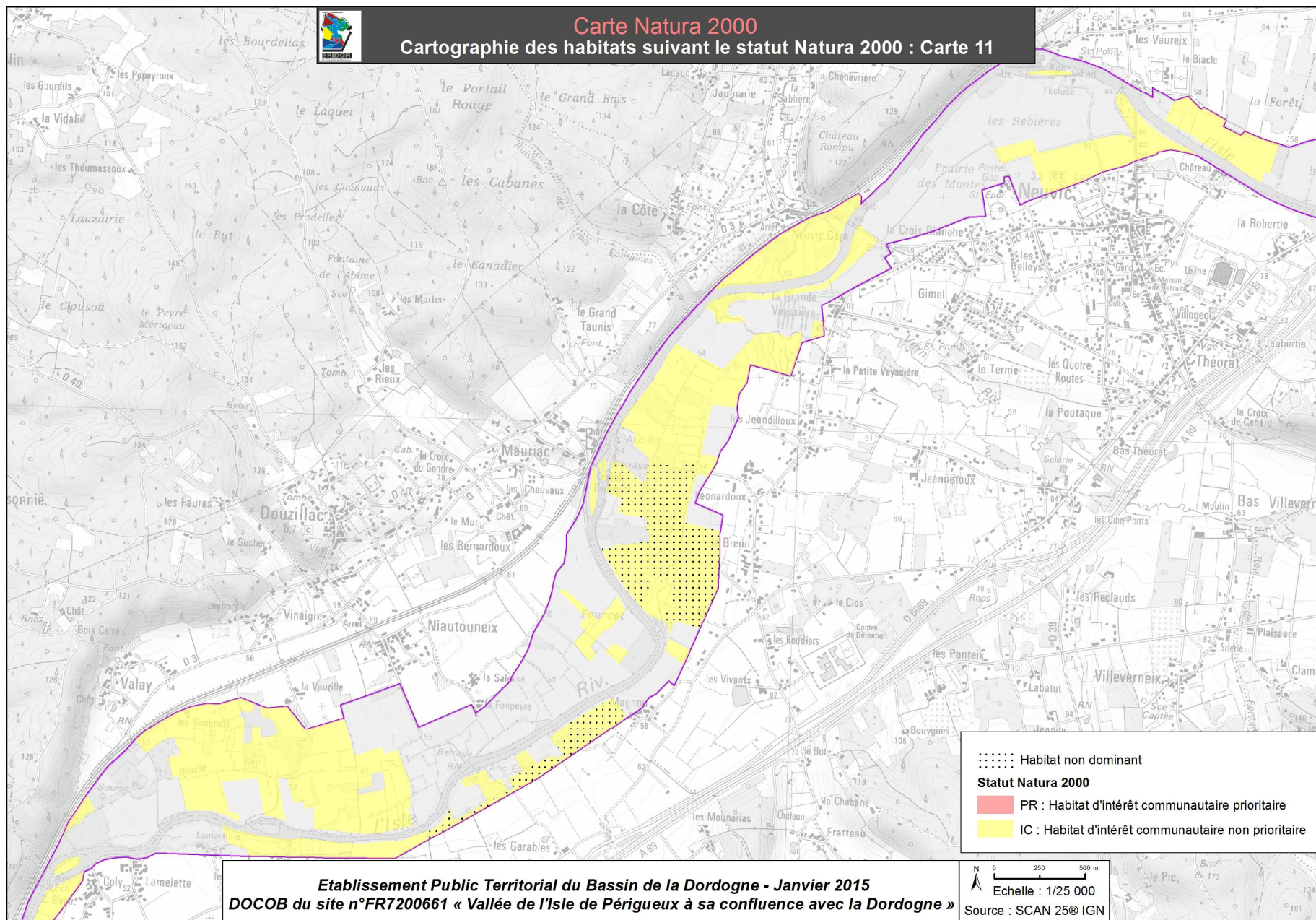


Carte Natura 2000 Cartographie des habitats suivant le statut Natura 2000 : Carte 10





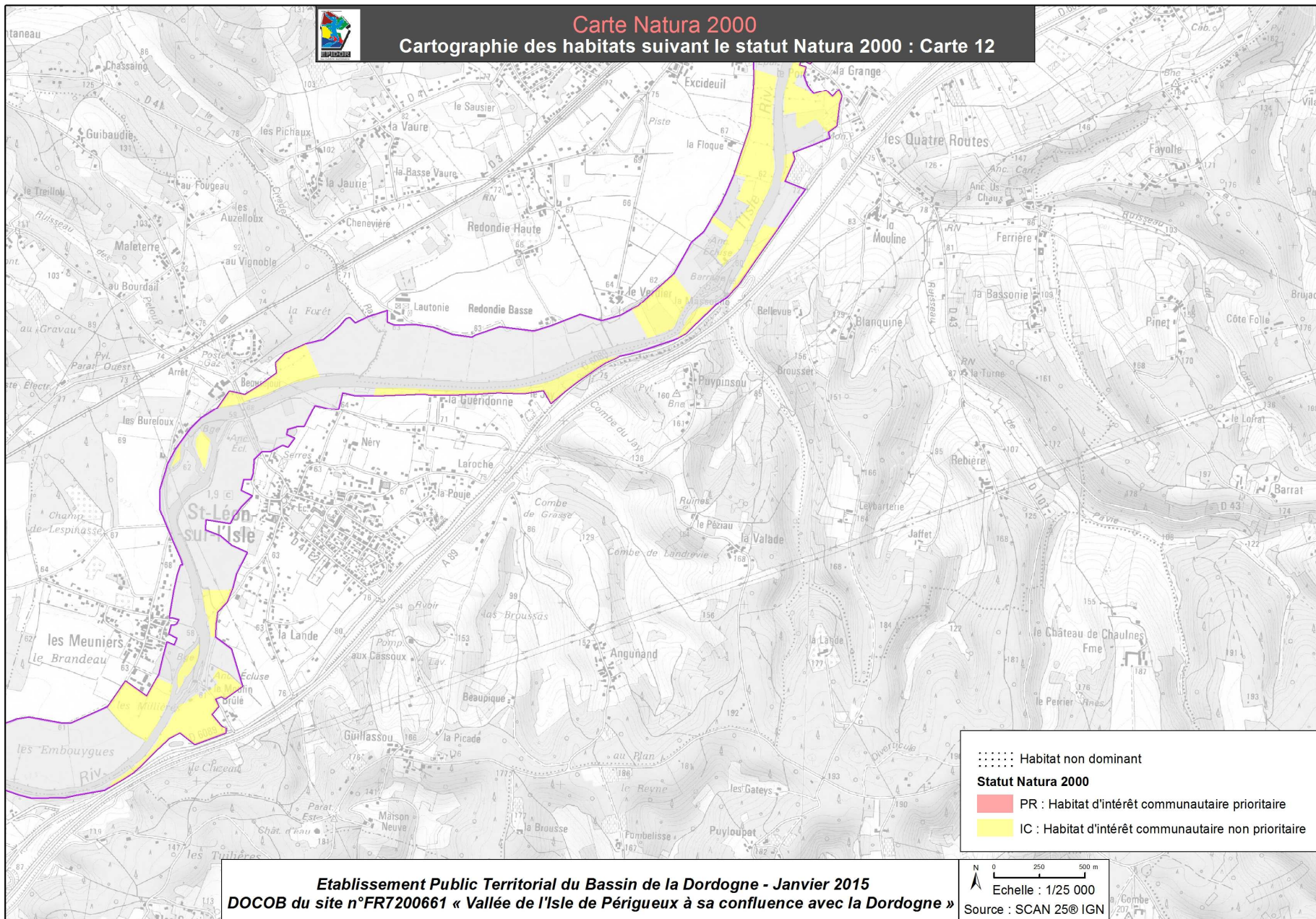
Carte Natura 2000 Cartographie des habitats suivant le statut Natura 2000 : Carte 11





Carte Natura 2000

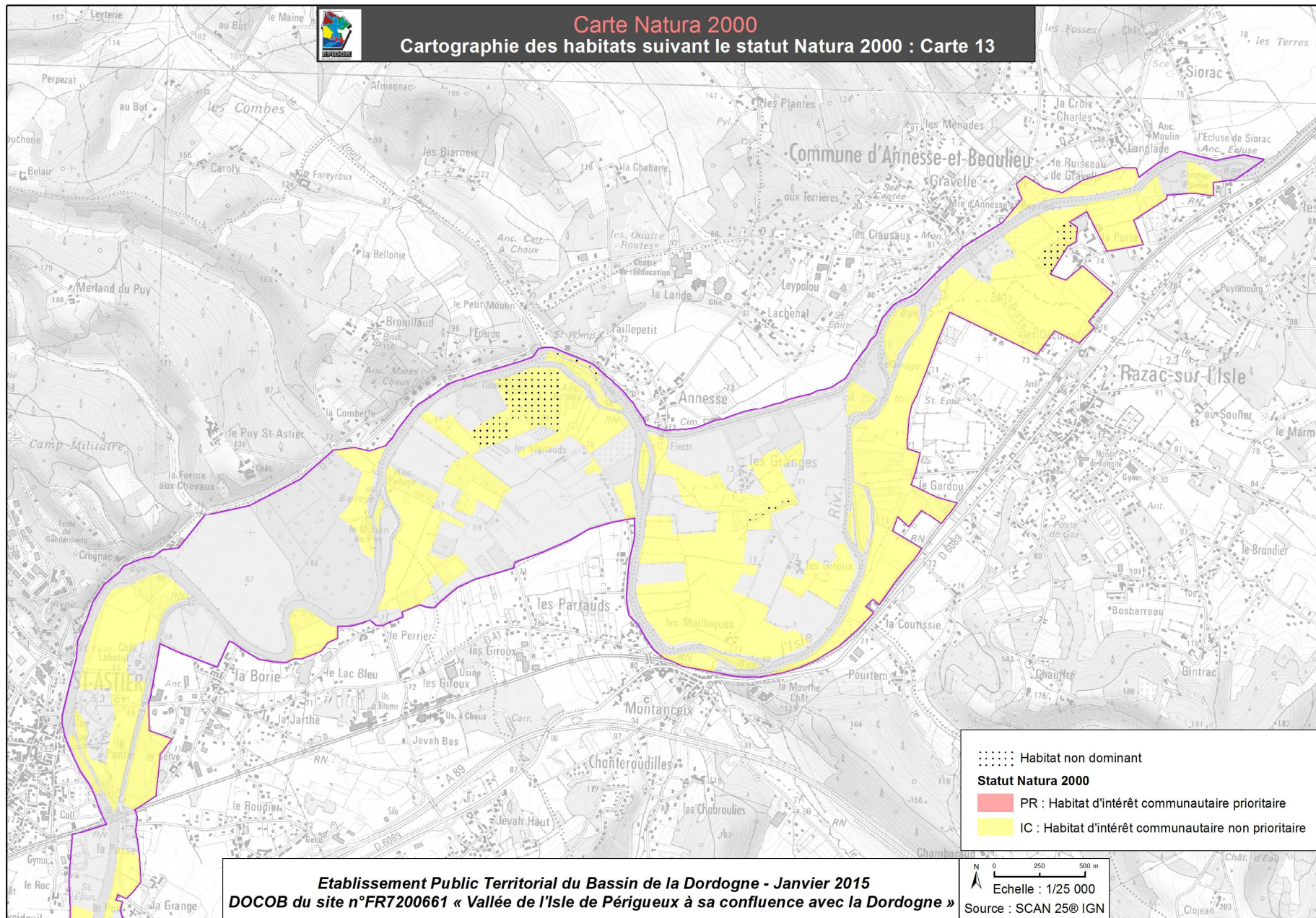
Cartographie des habitats suivant le statut Natura 2000 : Carte 12





Carte Natura 2000

Cartographie des habitats suivant le statut Natura 2000 : Carte 13



Etablissement Public Territorial du Bassin de la Dordogne - Janvier 2015
DOCOB du site n°FR7200661 « Vallée de l'Isle de Périgueux à sa confluence avec la Dordogne »

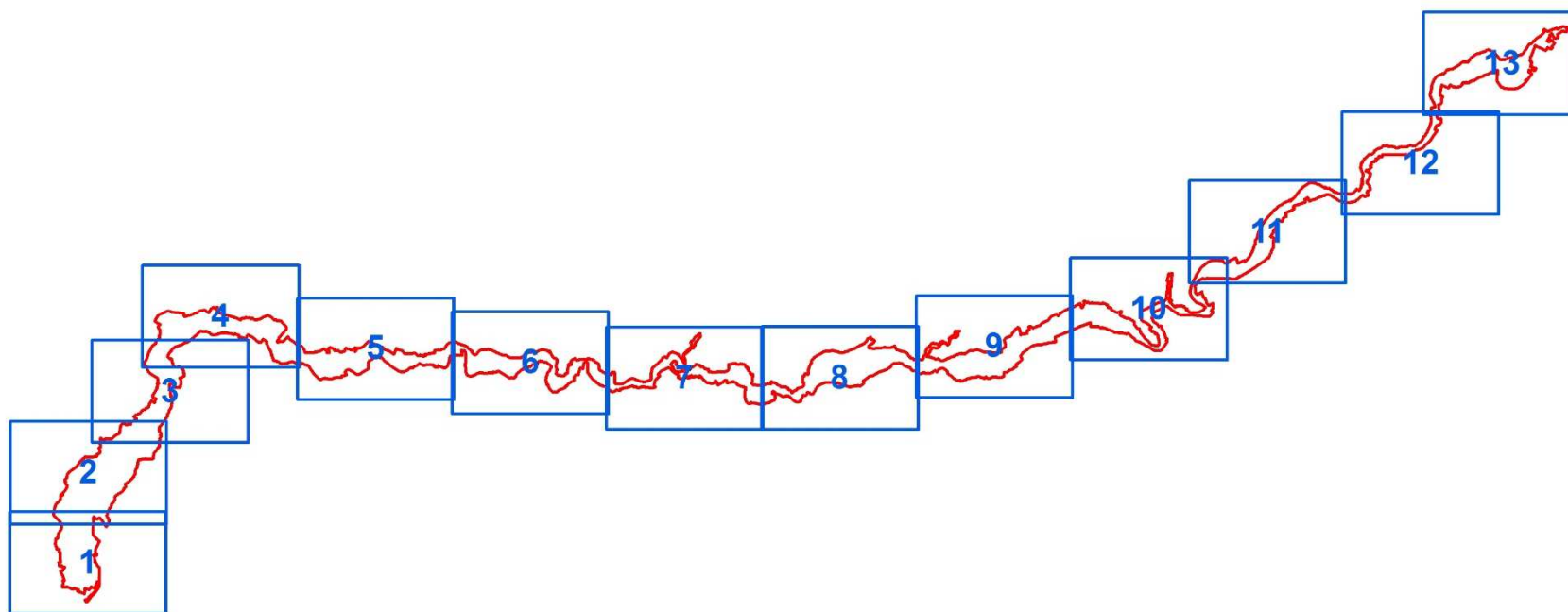
- Habitat non dominant
- Statut Natura 2000**
- PR : Habitat d'intérêt communautaire prioritaire
- IC : Habitat d'intérêt communautaire non prioritaire

0 250 500 m
Echelle : 1/25 000
Source : SCAN 25@ IGN

**Série de cartographies des habitats naturels du site
selon leur état de conservation**



Carte Natura 2000
Carte d'assemblage

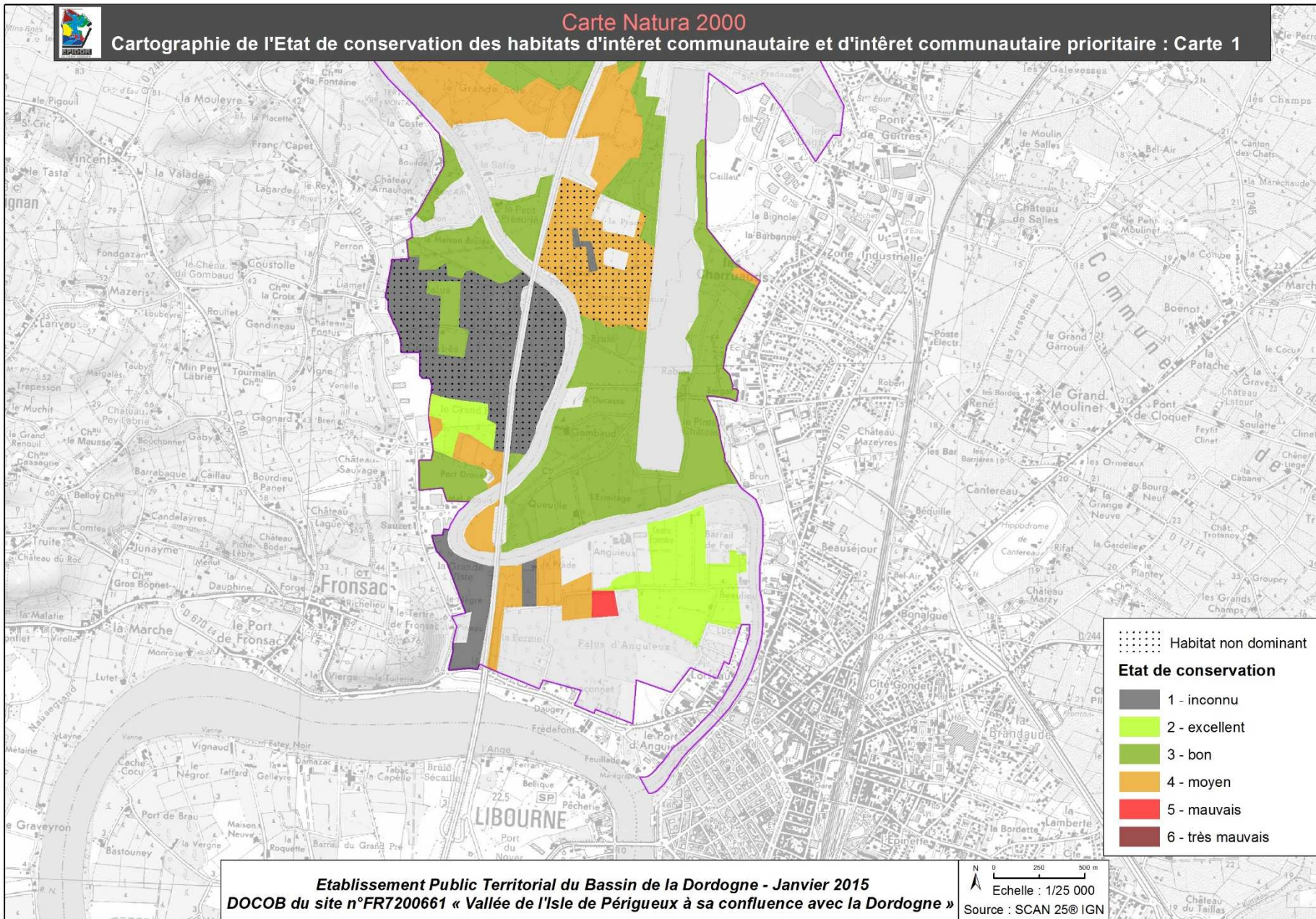


*Etablissement Public Territorial du Bassin de la Dordogne - Janvier 2015
DOCOB du site n°FR7200661 « Vallée de l'Isle de Périgueux à sa confluence avec la Dordogne »*



Carte Natura 2000

Cartographie de l'Etat de conservation des habitats d'intérêt communautaire et d'intérêt communautaire prioritaire : Carte 1

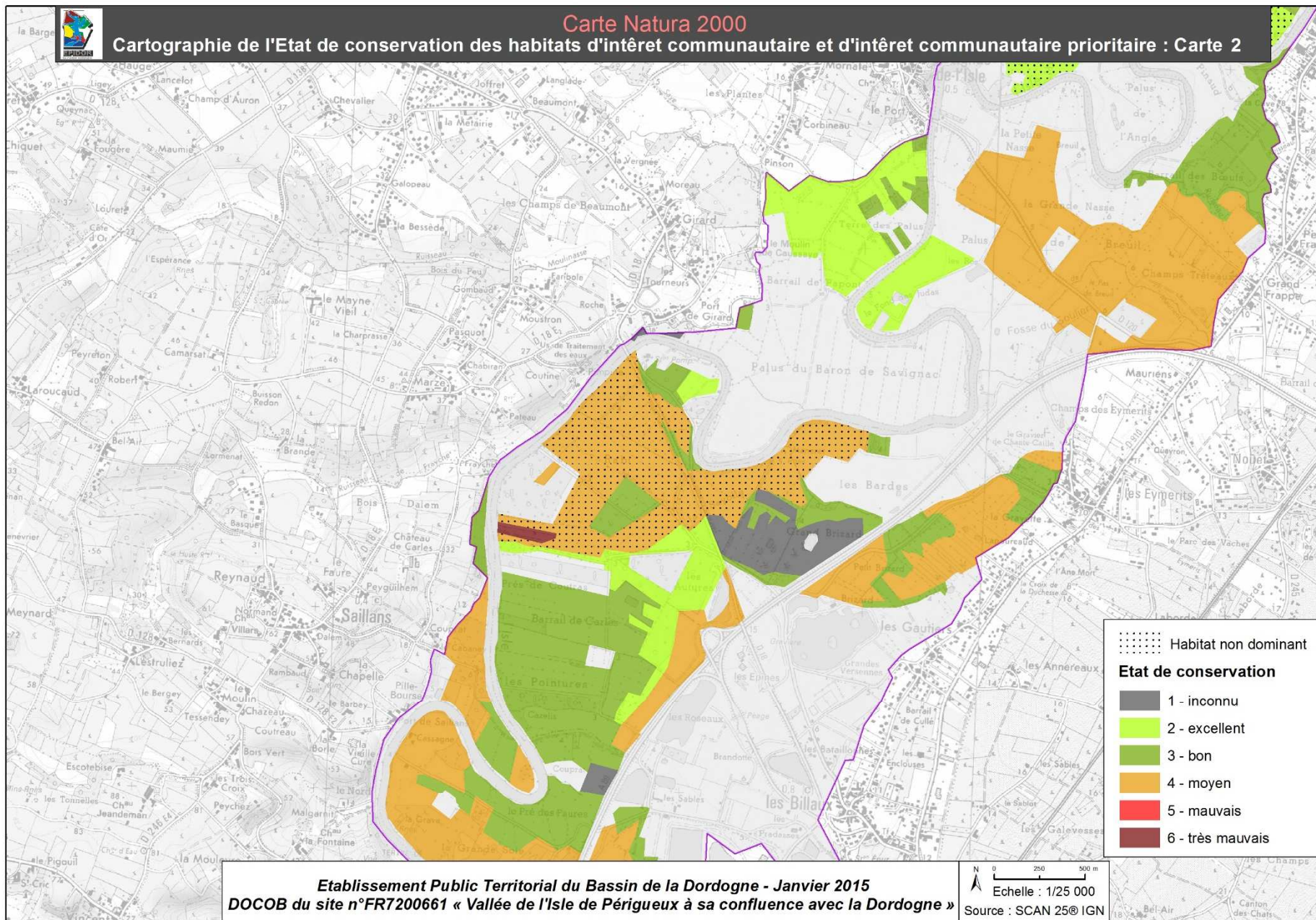


Etablissement Public Territorial du Bassin de la Dordogne - Janvier 2015
DOCOB du site n°FR7200661 « Vallée de l'Isle de Périgueux à sa confluence avec la Dordogne »



Carte Natura 2000

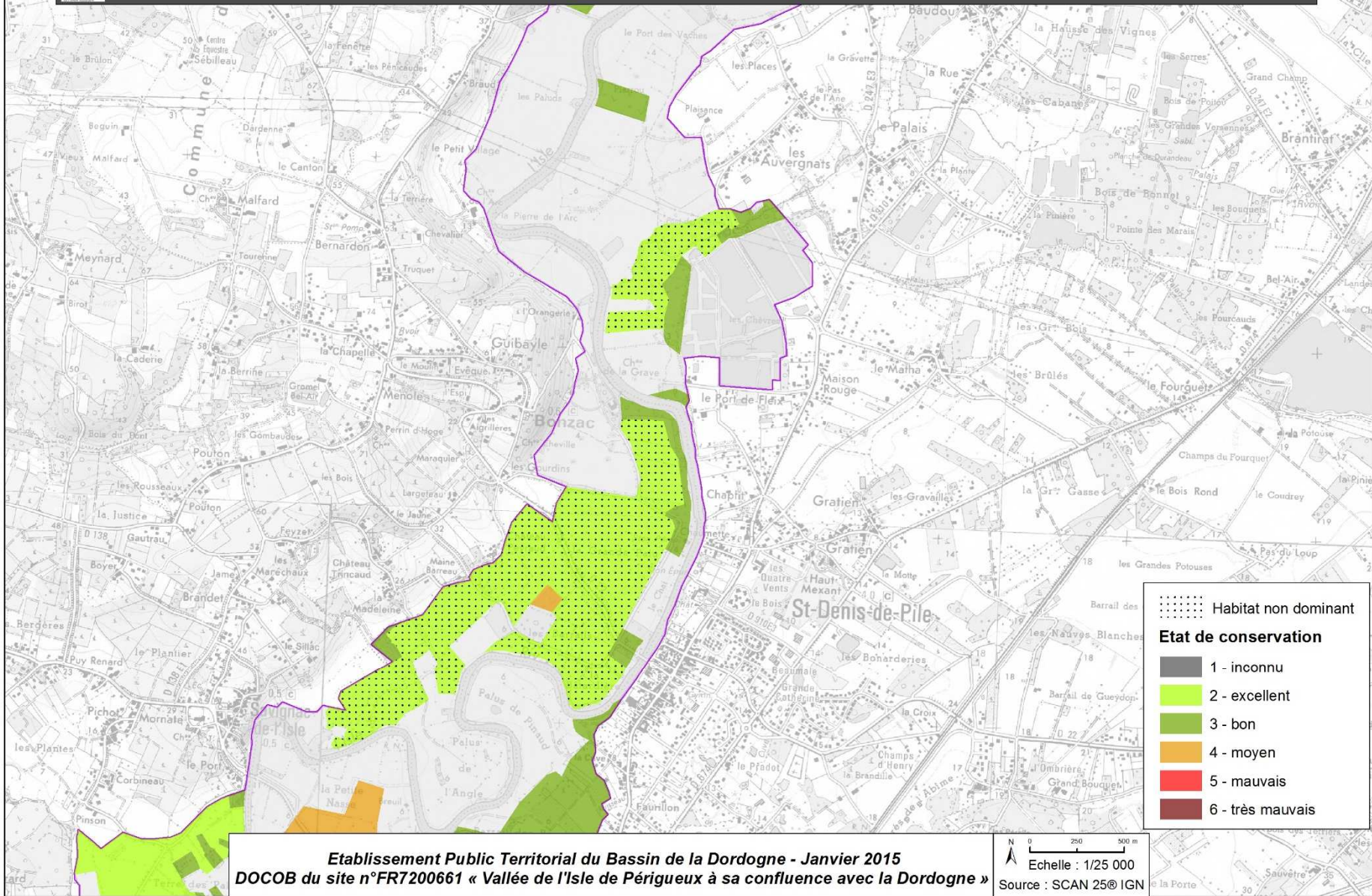
Cartographie de l'Etat de conservation des habitats d'intérêt communautaire et d'intérêt communautaire prioritaire : Carte 2





Cartographie de l'Etat de conservation des habitats d'intérêt communautaire et d'intérêt communautaire prioritaire : Carte 3

Carte Natura 2000



..... Habitat non dominant

Etat de conservation

- 1 - inconnu
- 2 - excellent
- 3 - bon
- 4 - moyen
- 5 - mauvais
- 6 - très mauvais

Etablissement Public Territorial du Bassin de la Dordogne - Janvier 2015
DOCOB du site n°FR7200661 « Vallée de l'Isle de Périgueux à sa confluence avec la Dordogne »

N
0 250 500 m
Echelle : 1/25 000
Source : SCAN 25@ IGN



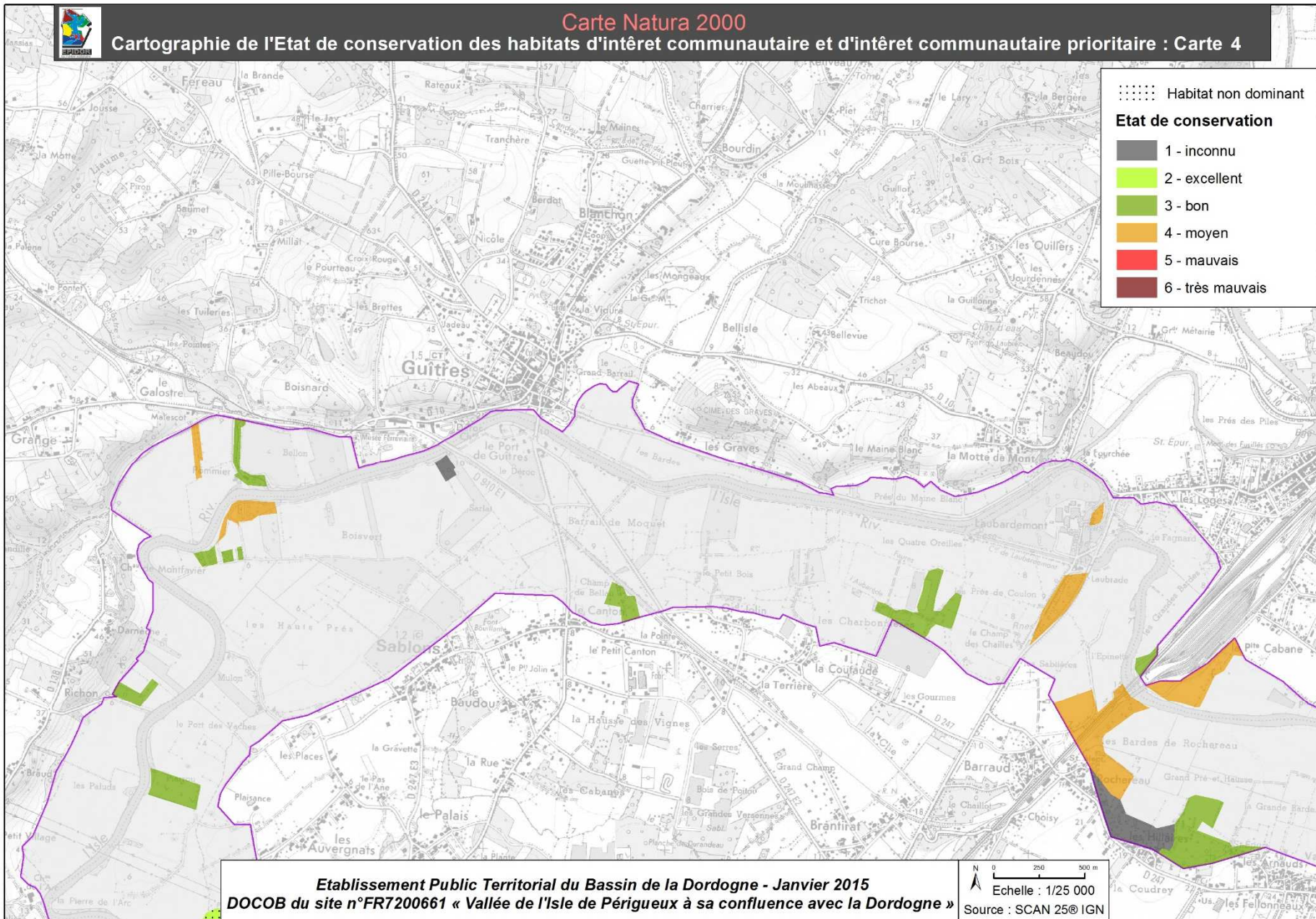
Carte Natura 2000

Cartographie de l'Etat de conservation des habitats d'intérêt communautaire et d'intérêt communautaire prioritaire : Carte 4

..... Habitat non dominant

Etat de conservation

- 1 - inconnu
- 2 - excellent
- 3 - bon
- 4 - moyen
- 5 - mauvais
- 6 - très mauvais



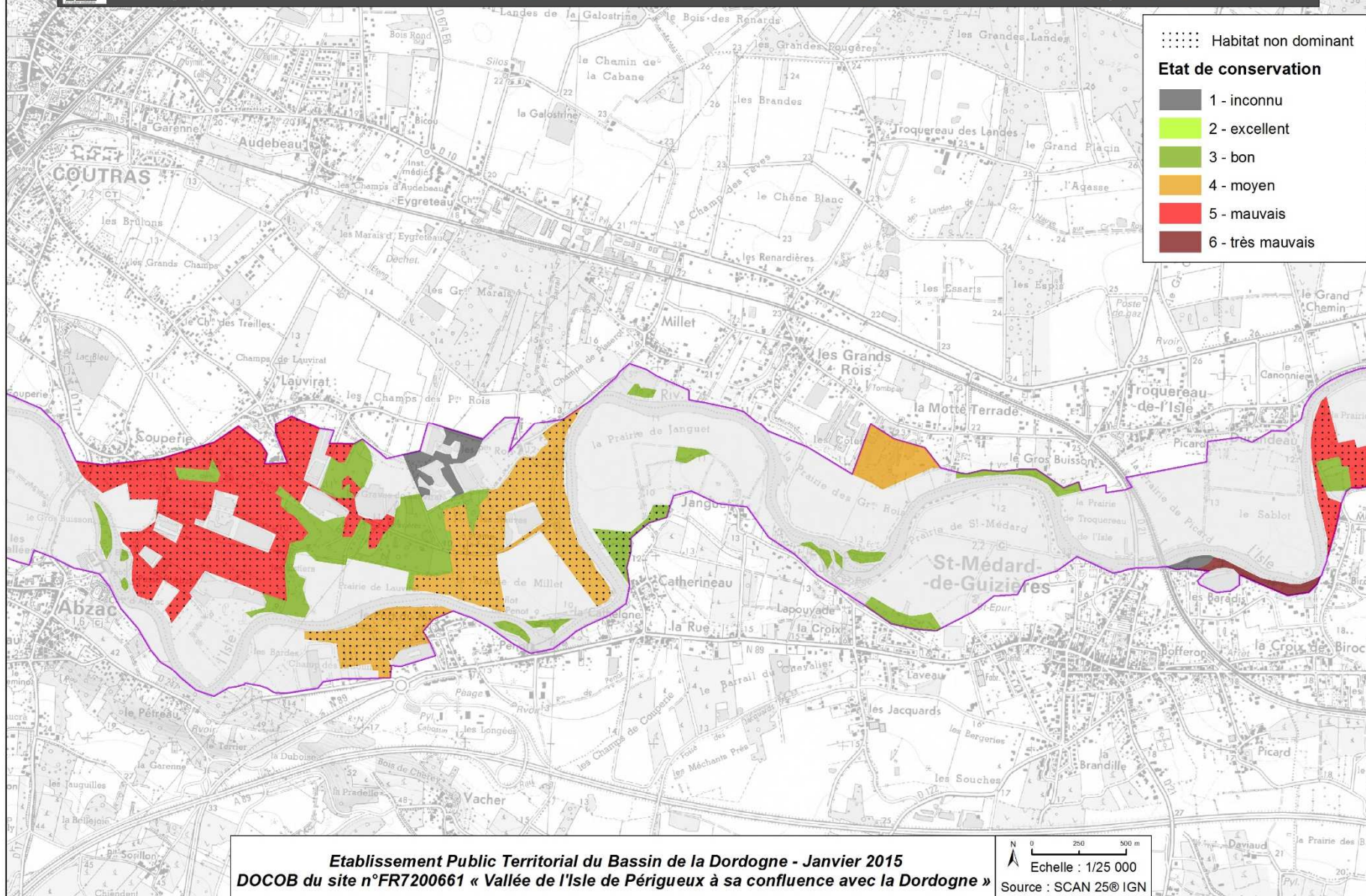
Etablissement Public Territorial du Bassin de la Dordogne - Janvier 2015
DOCOB du site n°FR7200661 « Vallée de l'Isle de Périgueux à sa confluence avec la Dordogne »

N 0 250 500 m
Echelle : 1/25 000
Source : SCAN 25@ IGN



Carte Natura 2000

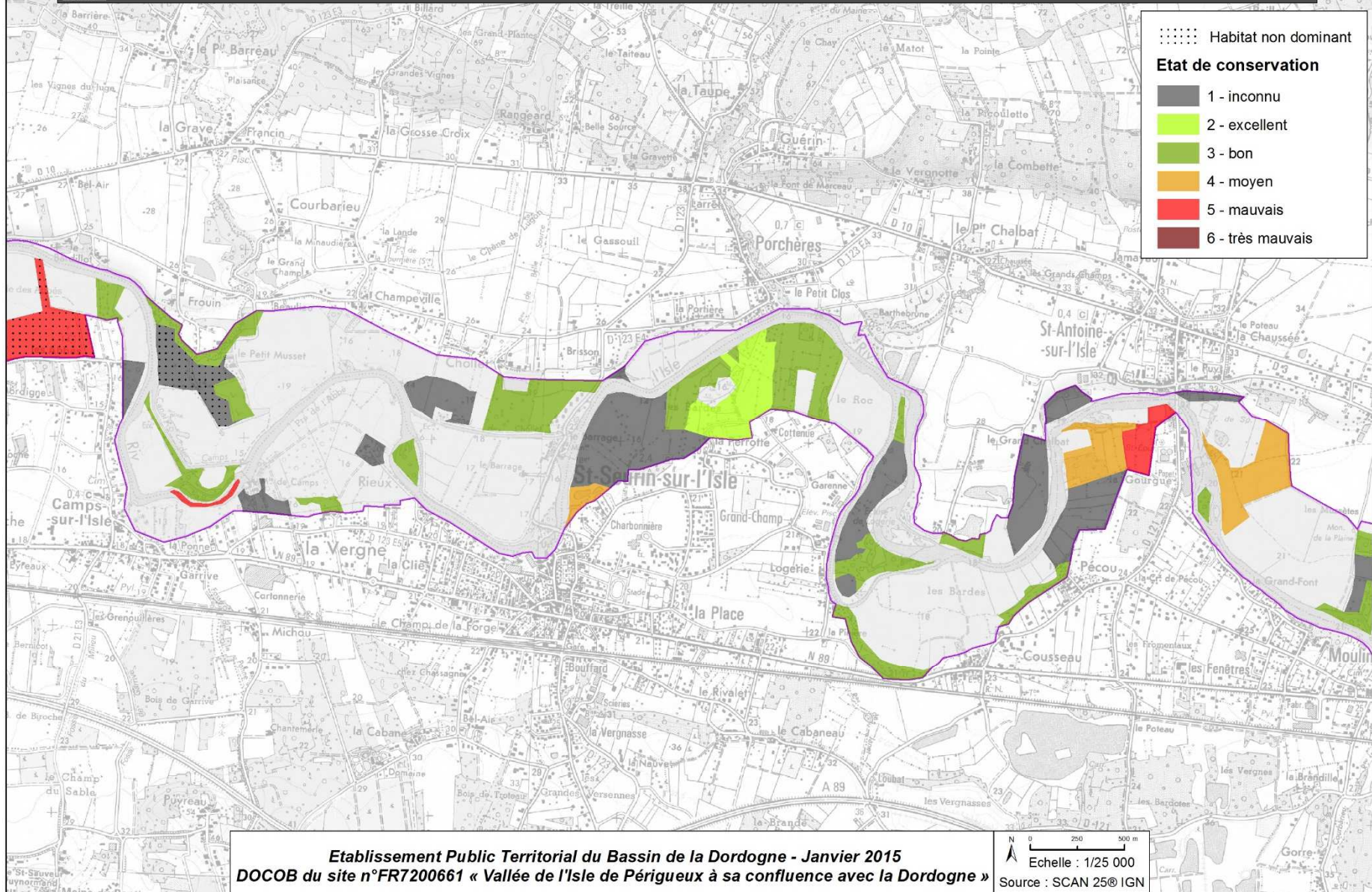
Cartographie de l'Etat de conservation des habitats d'intérêt communautaire et d'intérêt communautaire prioritaire : Carte 5





Carte Natura 2000

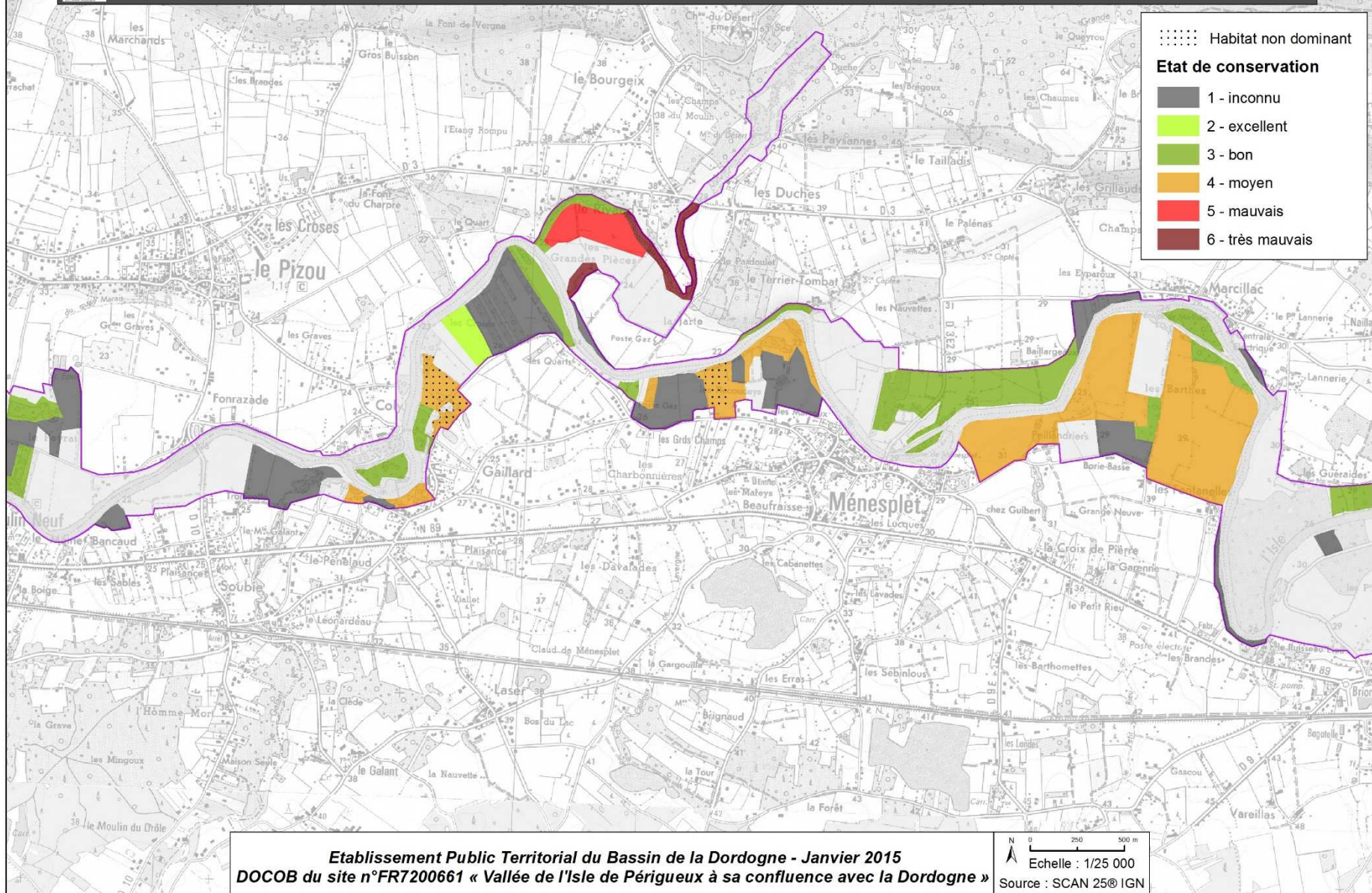
Cartographie de l'Etat de conservation des habitats d'intérêt communautaire et d'intérêt communautaire prioritaire : Carte 6





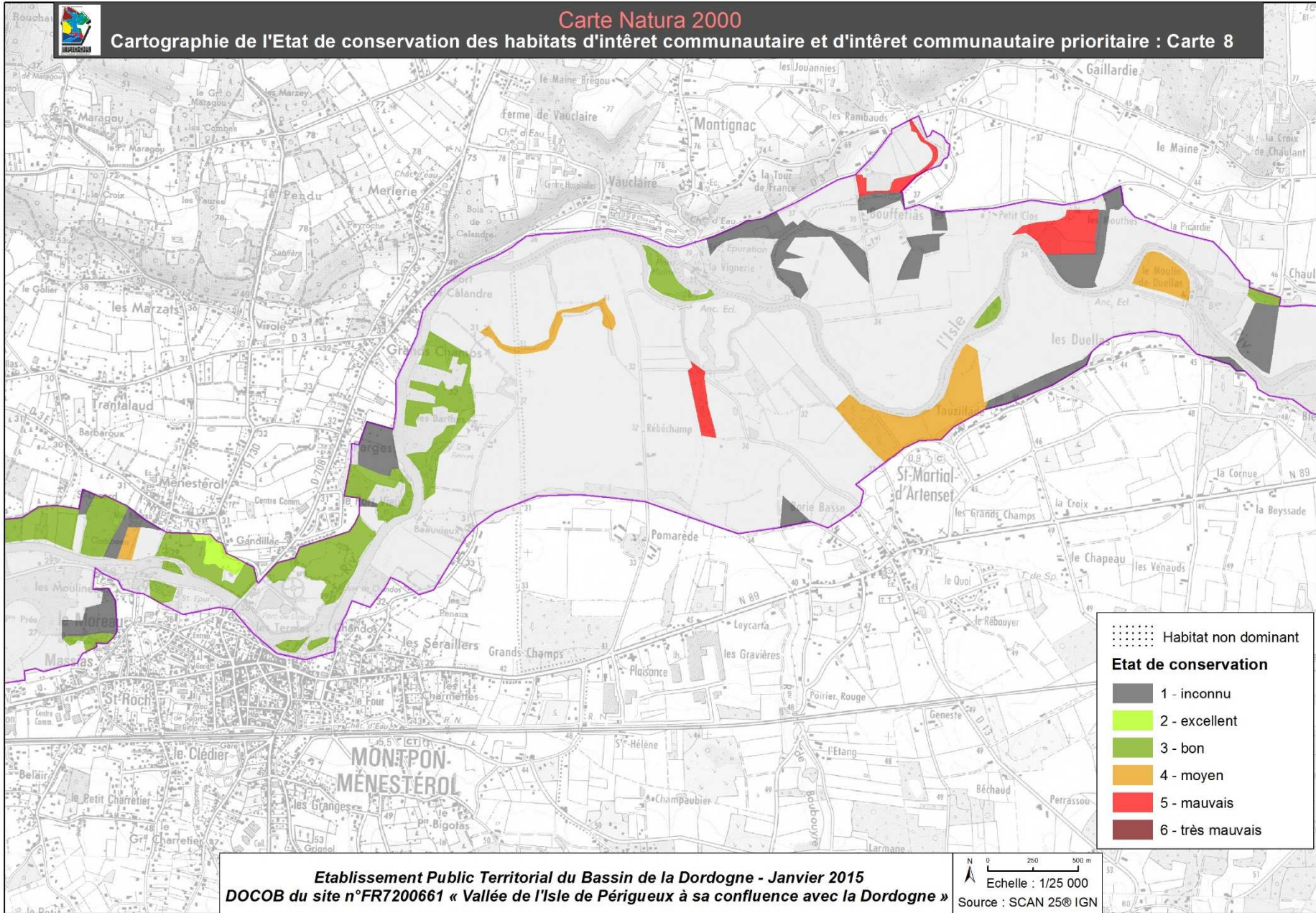
Carte Natura 2000

Cartographie de l'Etat de conservation des habitats d'intérêt communautaire et d'intérêt communautaire prioritaire : Carte 7





Carte Natura 2000
Cartographie de l'Etat de conservation des habitats d'intérêt communautaire et d'intérêt communautaire prioritaire : Carte 8



..... Habitat non dominant

Etat de conservation

- 1 - inconnu
- 2 - excellent
- 3 - bon
- 4 - moyen
- 5 - mauvais
- 6 - très mauvais

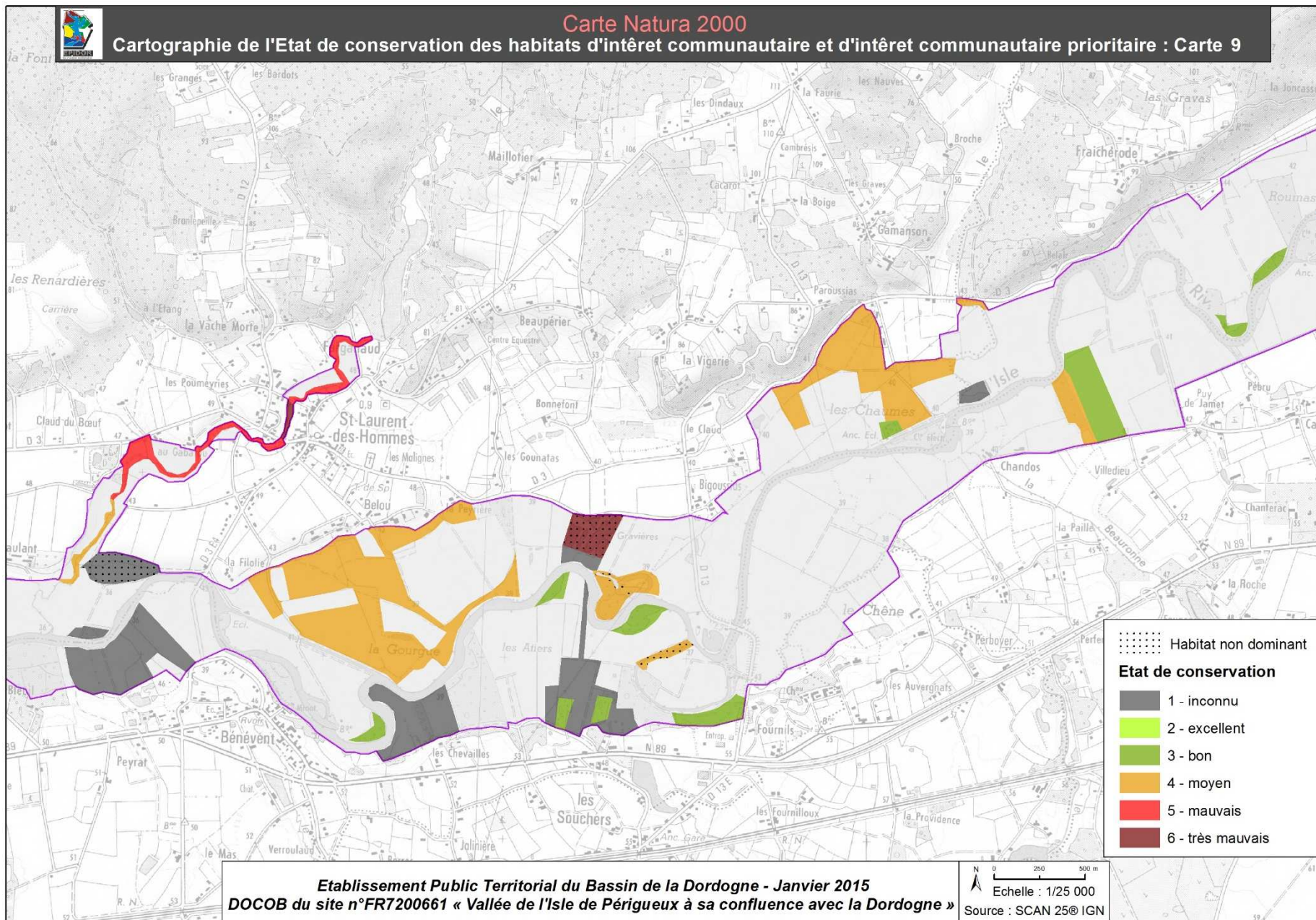
Etablissement Public Territorial du Bassin de la Dordogne - Janvier 2015
DOCOB du site n°FR7200661 « Vallée de l'Isle de Périgueux à sa confluence avec la Dordogne »

N
0 250 500 m
Echelle : 1/25 000
Source : SCAN 25© IGN



Carte Natura 2000

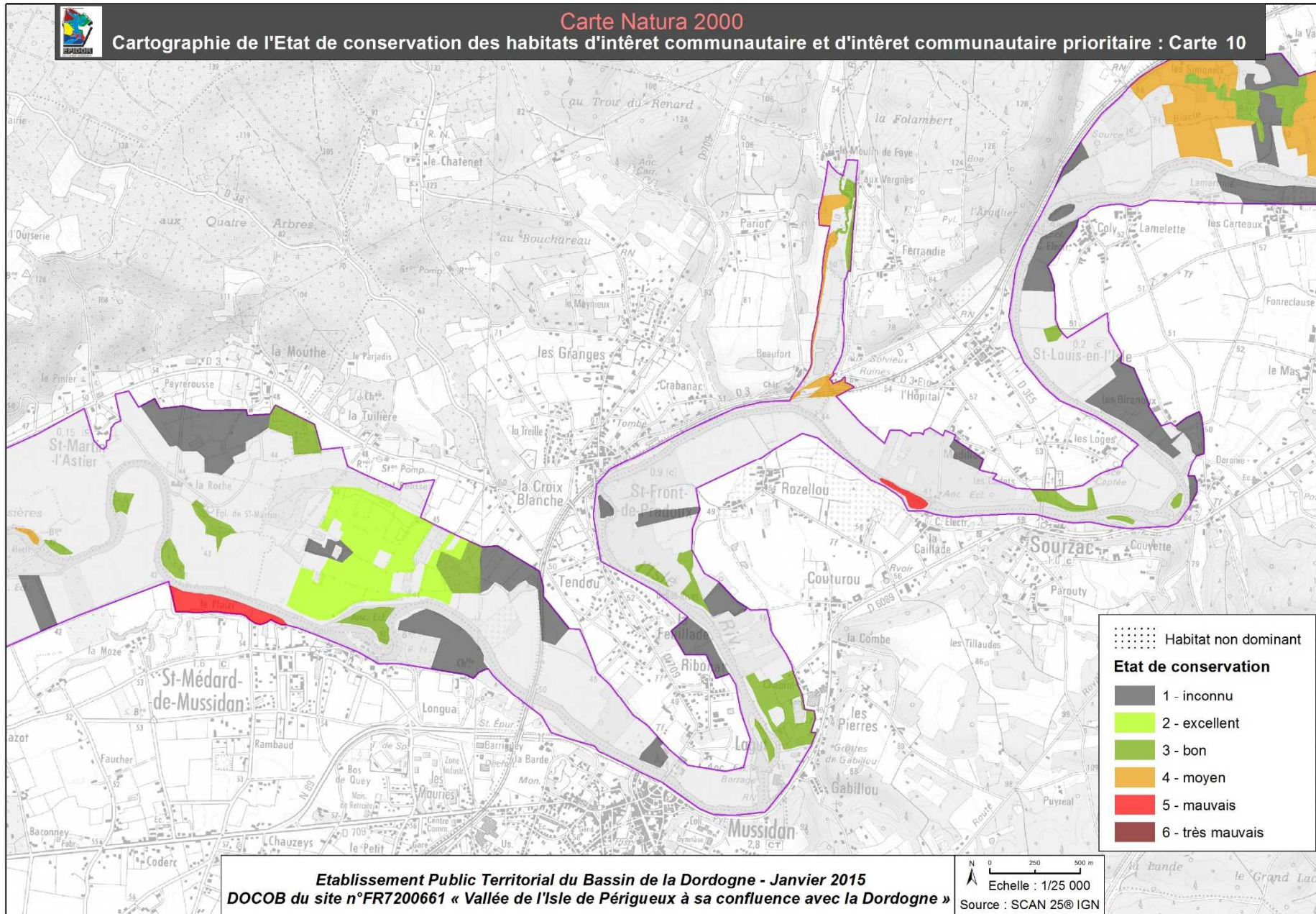
Cartographie de l'Etat de conservation des habitats d'intérêt communautaire et d'intérêt communautaire prioritaire : Carte 9





Carte Natura 2000

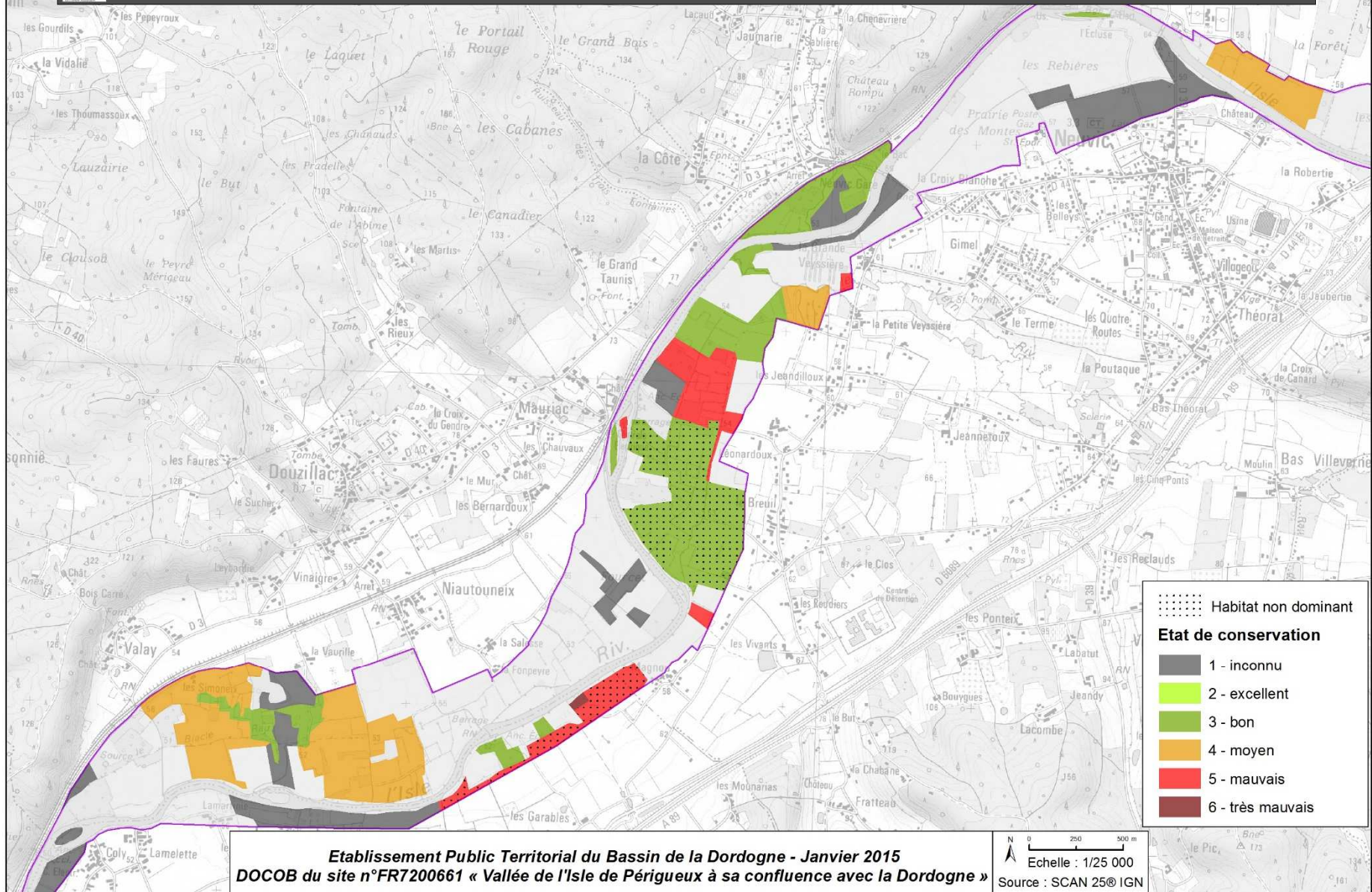
Cartographie de l'Etat de conservation des habitats d'intérêt communautaire et d'intérêt communautaire prioritaire : Carte 10





Carte Natura 2000

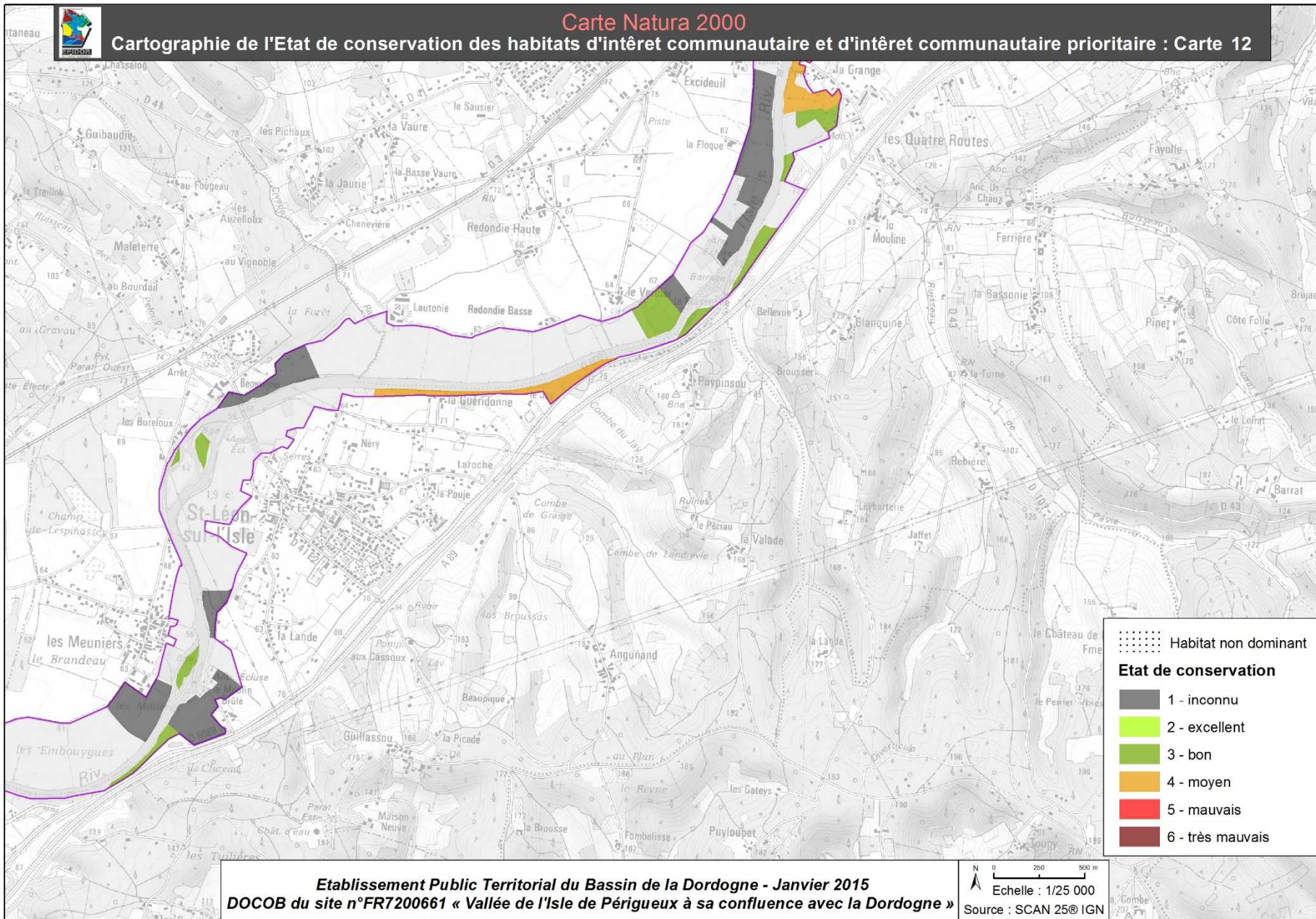
Cartographie de l'Etat de conservation des habitats d'intérêt communautaire et d'intérêt communautaire prioritaire : Carte 11





Cartographie de l'Etat de conservation des habitats d'intérêt communautaire et d'intérêt communautaire prioritaire : Carte 12

Carte Natura 2000



..... Habitat non dominant

Etat de conservation

- 1 - inconnu
- 2 - excellent
- 3 - bon
- 4 - moyen
- 5 - mauvais
- 6 - très mauvais

Etablissement Public Territorial du Bassin de la Dordogne - Janvier 2015
DOCOB du site n°FR7200661 « Vallée de l'Isle de Périgueux à sa confluence avec la Dordogne »

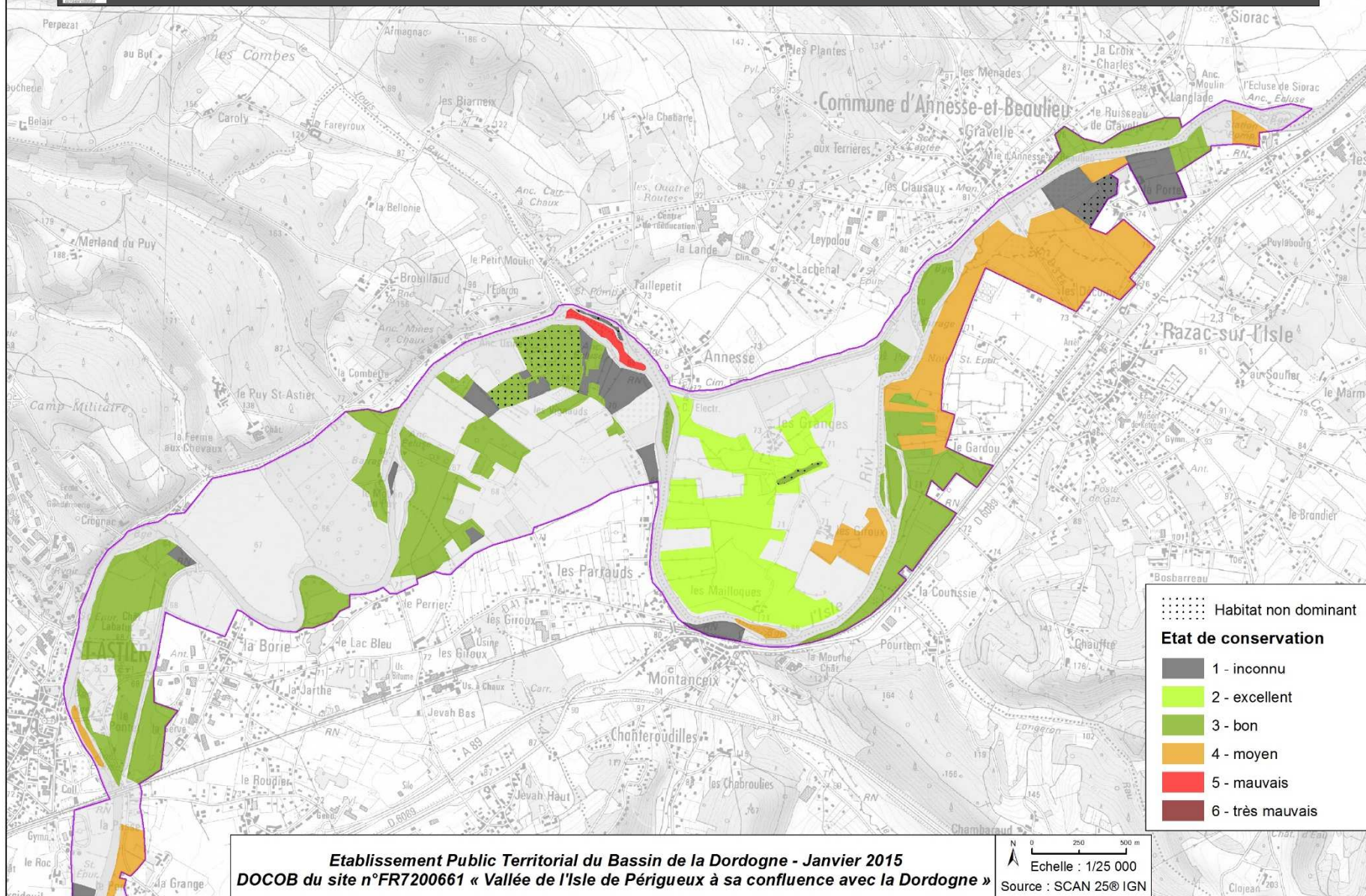
N
0 250 500 m
Echelle : 1/25 000
Source : SCAN 25© IGN



Carte Natura 2000

Cartographie de l'Etat de conservation des habitats d'intérêt communautaire et d'intérêt communautaire prioritaire : Carte 13

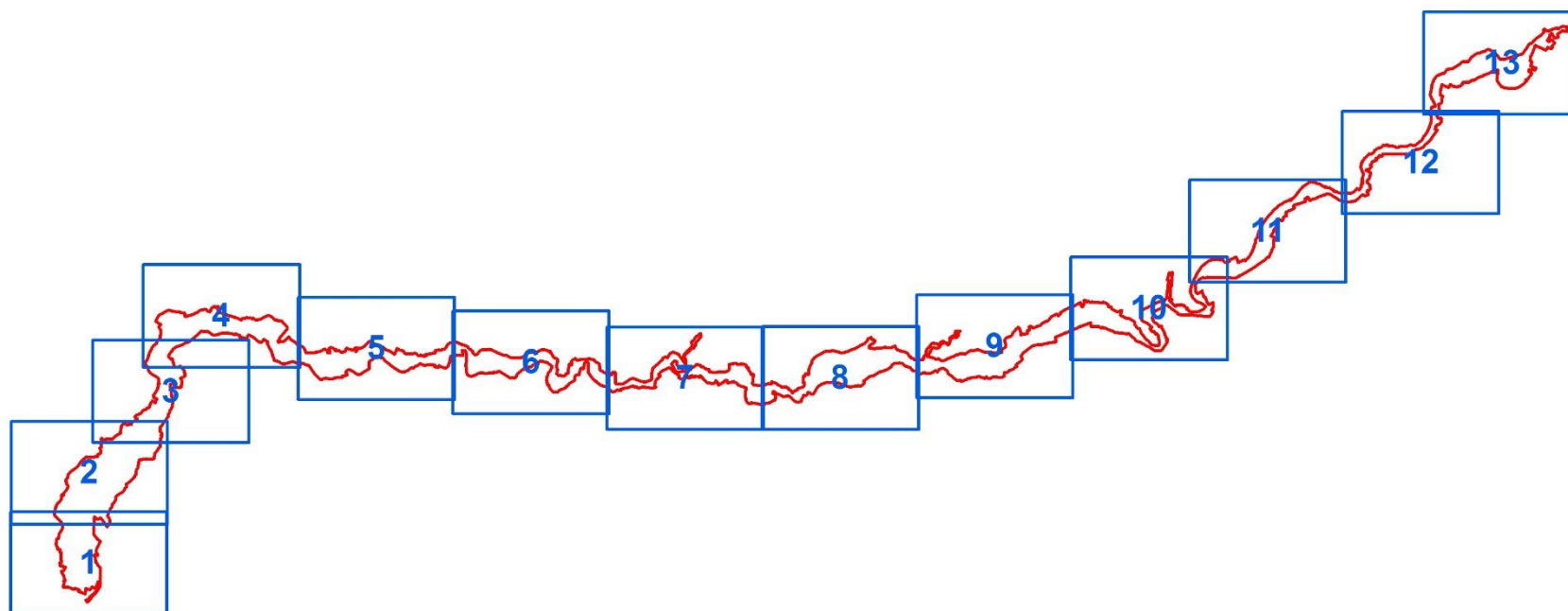
Terres P.



**Série de cartographies de l'occupation du sol du site
selon le code corine biotopes**



Carte Natura 2000
Carte d'assemblage





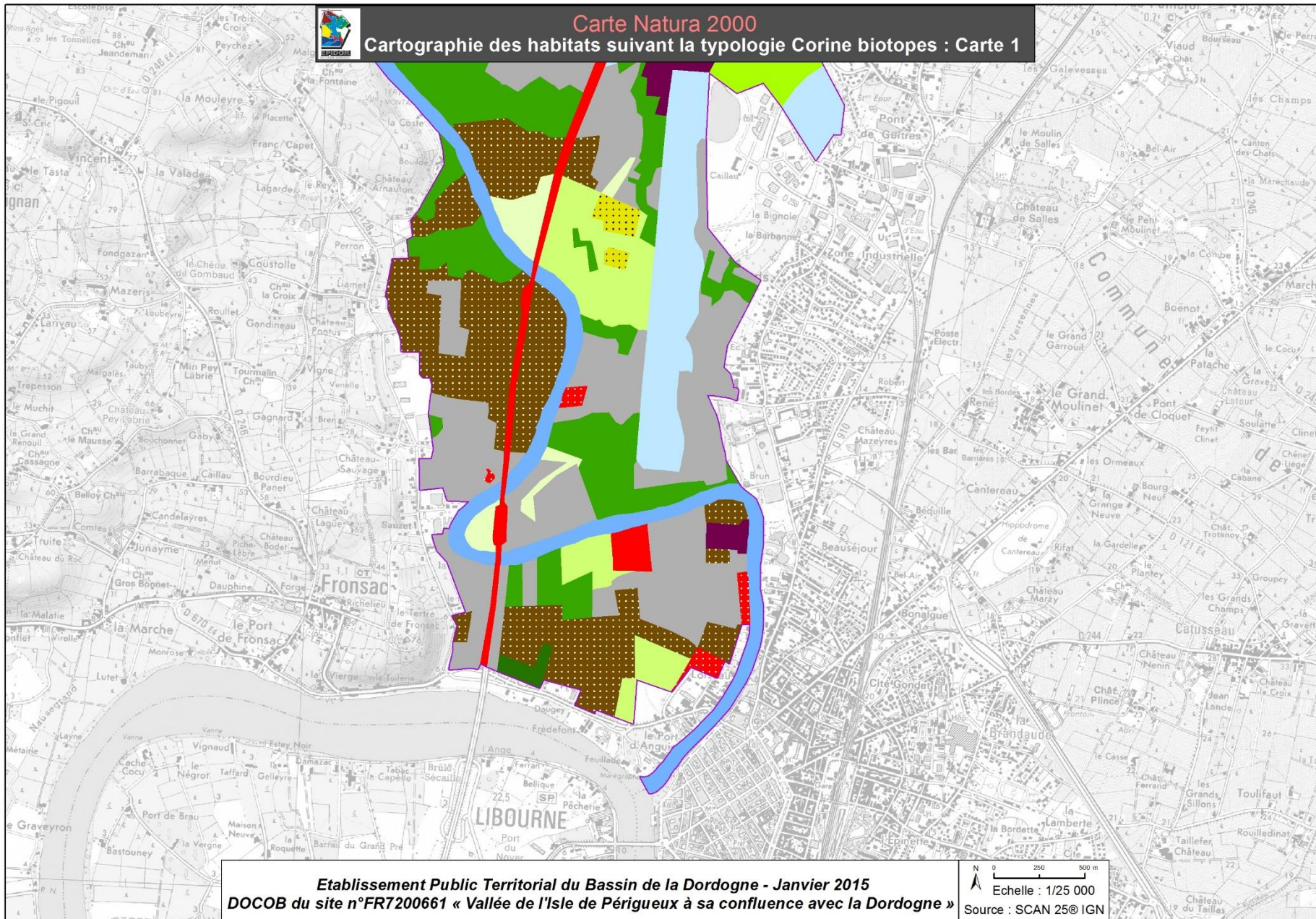
Carte Natura 2000

Légende : Cartographie des habitats suivant la typologie Corine biotopes

- 15.52 : Prés salés à *Juncus gerardii* et *Carex divisa*
- 22.1 : Eaux douces
- 22.4 : Végétations aquatiques
- 22.43 : Végétations enracinées flottantes
- 24.1 : Lits des rivières
- 24.43 : Végétation des rivières mésotrophes
- 24.44 : Végétation des rivières eutrophes
- 24.52 : Groupements euro-sibériens annuels des vases fluviaux
- 37.1 : Communautés à *Reine des prés* et communautés associées
- 37.2 : Prairies humides eutrophes
- 37.21 : Prairies humides atlantiques et subatlantiques
- 37.712 : Communautés fluviales à *Angelica heterocarpa*
- 37.72 : Franges des bords boisés ombragés
- 38.1 : Pâtures mésophiles
- 38.21 : Prairies de fauche atlantiques
- 41.2 : Chênaies-charmaies
- 44.3 : Forêt de Frênes et d'Aulnes des fleuves médio-européens
- 44.4 : Forêts mixtes de Chênes, d'Ormes et de Frênes des grands fleuves
- 44.91 : Bois marécageux d'Aulnes
- 44.92 : Saussaies marécageuses
- 82.1 : Champs d'un seul tenant intensément cultivés
- 82.11 : Grandes cultures
- 82.2 : Cultures avec marges de végétation spontanée
- 83.1 : Vergers de hautes tiges
- 83.13 : Vergers à Noyers
- 83.21 : Vignobles
- 83.321 : Plantations de Peupliers
- 83.3211 : Plantations de Peupliers avec une strate herbacée élevée (Mégaphorbiaies)
- 83.322 : Plantations d'Eucalyptus
- 85.1 : Grands parcs
- 85.13 : Bassins de parcs
- 85.3 : Jardins
- 86 : Villes, villages et sites industriels
- 86.1 : Villes
- 86.2 : Villages
- 86.5 : Serres et constructions agricoles
- 87.1 : Terrains en friche



Carte Natura 2000
Cartographie des habitats suivant la typologie Corine biotopes : Carte 1



Etablissement Public Territorial du Bassin de la Dordogne - Janvier 2015
DOCOB du site n°FR7200661 « Vallée de l'Isle de Périgueux à sa confluence avec la Dordogne »
Echelle : 1/25 000
Source : SCAN 250 IGN



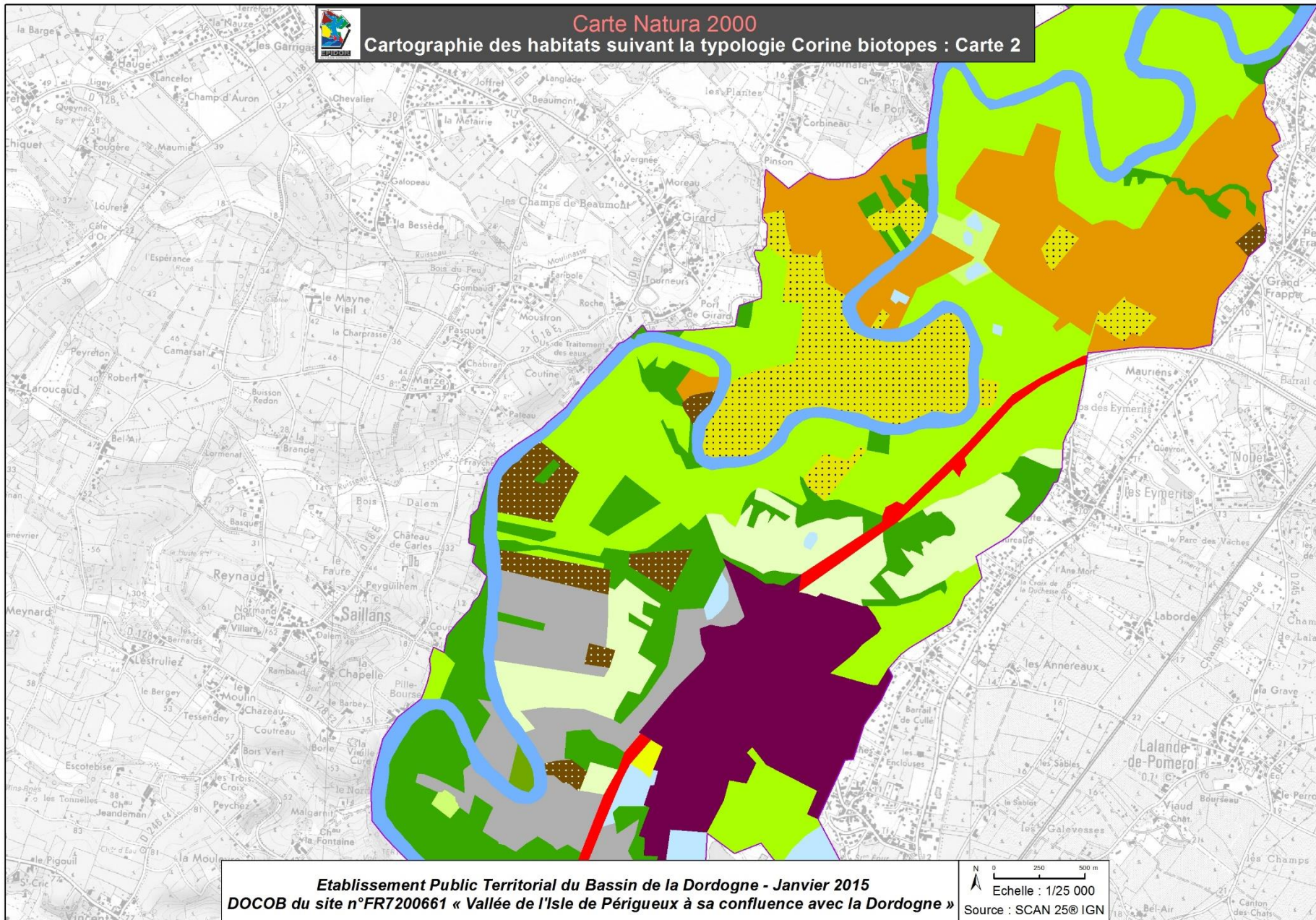
Carte Natura 2000

Légende : Cartographie des habitats suivant la typologie Corine biotopes

- 15.52 : Prés salés à *Juncus gerardii* et *Carex divisa*
- 22.1 : Eaux douces
- 22.4 : Végétations aquatiques
- 22.43 : Végétations enracinées flottantes
- 24.1 : Lits des rivières
- 24.43 : Végétation des rivières mésotrophes
- 24.44 : Végétation des rivières eutrophes
- 24.52 : Groupements euro-sibériens annuels des vases fluviaux
- 37.1 : Communautés à *Reine des prés* et communautés associées
- 37.2 : Prairies humides eutrophes
- 37.21 : Prairies humides atlantiques et subatlantiques
- 37.712 : Communautés fluviales à *Angelica heterocarpa*
- 37.72 : Franges des bords boisés ombragés
- 38.1 : Pâtures mésophiles
- 38.21 : Prairies de fauche atlantiques
- 41.2 : Chênaies-charmaies
- 44.3 : Forêt de Frênes et d'Aulnes des fleuves médio-européens
- 44.4 : Forêts mixtes de Chênes, d'Ormes et de Frênes des grands fleuves
- 44.91 : Bois marécageux d'Aulnes
- 44.92 : Saussaies marécageuses
- 82.1 : Champs d'un seul tenant intensément cultivés
- 82.11 : Grandes cultures
- 82.2 : Cultures avec marges de végétation spontanée
- 83.1 : Vergers de hautes tiges
- 83.13 : Vergers à Noyers
- 83.21 : Vignobles
- 83.321 : Plantations de Peupliers
- 83.3211 : Plantations de Peupliers avec une strate herbacée élevée (Mégaphorbiaies)
- 83.322 : Plantations d'Eucalyptus
- 85.1 : Grands parcs
- 85.13 : Bassins de parcs
- 85.3 : Jardins
- 86 : Villes, villages et sites industriels
- 86.1 : Villes
- 86.2 : Villages
- 86.5 : Serres et constructions agricoles
- 87.1 : Terrains en friche



Carte Natura 2000
Cartographie des habitats suivant la typologie Corine biotopes : Carte 2



Etablissement Public Territorial du Bassin de la Dordogne - Janvier 2015
DOCOB du site n°FR7200661 « Vallée de l'Isle de Périgueux à sa confluence avec la Dordogne »

N 0 250 500 m
Echelle : 1/25 000
Source : SCAN 25@ IGN



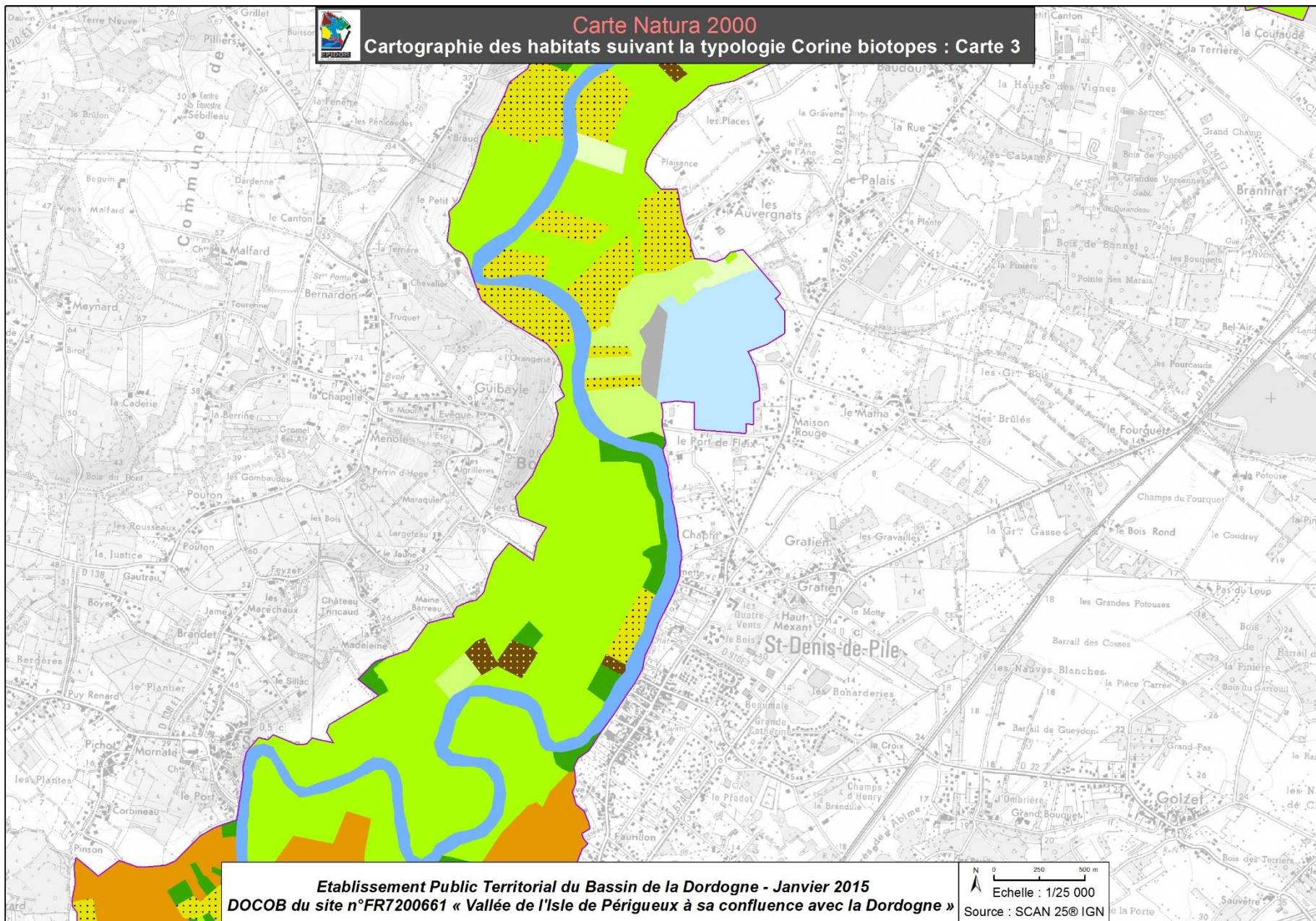
Carte Natura 2000

Légende : Cartographie des habitats suivant la typologie Corine biotopes

- 15.52 : Prés salés à *Juncus gerardii* et *Carex divisa*
- 22.1 : Eaux douces
- 22.4 : Végétations aquatiques
- 22.43 : Végétations enracinées flottantes
- 24.1 : Lits des rivières
- 24.43 : Végétation des rivières mésotrophes
- 24.44 : Végétation des rivières eutrophes
- 24.52 : Groupements euro-sibériens annuels des vases fluviaux
- 37.1 : Communautés à *Reine des prés* et communautés associées
- 37.2 : Prairies humides eutrophes
- 37.21 : Prairies humides atlantiques et subatlantiques
- 37.712 : Communautés fluviales à *Angelica heterocarpa*
- 37.72 : Franges des bords boisés ombragés
- 38.1 : Pâtures mésophiles
- 38.21 : Prairies de fauche atlantiques
- 41.2 : Chênaies-charmaies
- 44.3 : Forêt de Frênes et d'Aulnes des fleuves médio-européens
- 44.4 : Forêts mixtes de Chênes, d'Ormes et de Frênes des grands fleuves
- 44.91 : Bois marécageux d'Aulnes
- 44.92 : Saussaies marécageuses
- 82.1 : Champs d'un seul tenant intensément cultivés
- 82.11 : Grandes cultures
- 82.2 : Cultures avec marges de végétation spontanée
- 83.1 : Vergers de hautes tiges
- 83.13 : Vergers à Noyers
- 83.21 : Vignobles
- 83.321 : Plantations de Peupliers
- 83.3211 : Plantations de Peupliers avec une strate herbacée élevée (Mégaphorbiaies)
- 83.322 : Plantations d'Eucalyptus
- 85.1 : Grands parcs
- 85.13 : Bassins de parcs
- 85.3 : Jardins
- 86 : Villes, villages et sites industriels
- 86.1 : Villes
- 86.2 : Villages
- 86.5 : Serres et constructions agricoles
- 87.1 : Terrains en friche



Carte Natura 2000
Cartographie des habitats suivant la typologie Corine biotopes : Carte 3



Etablissement Public Territorial du Bassin de la Dordogne - Janvier 2015
DOCOB du site n°FR7200661 « Vallée de l'Isle de Périgueux à sa confluence avec la Dordogne »

N 0 250 500 m
Echelle : 1/25 000
Source : SCAN 25@IGN



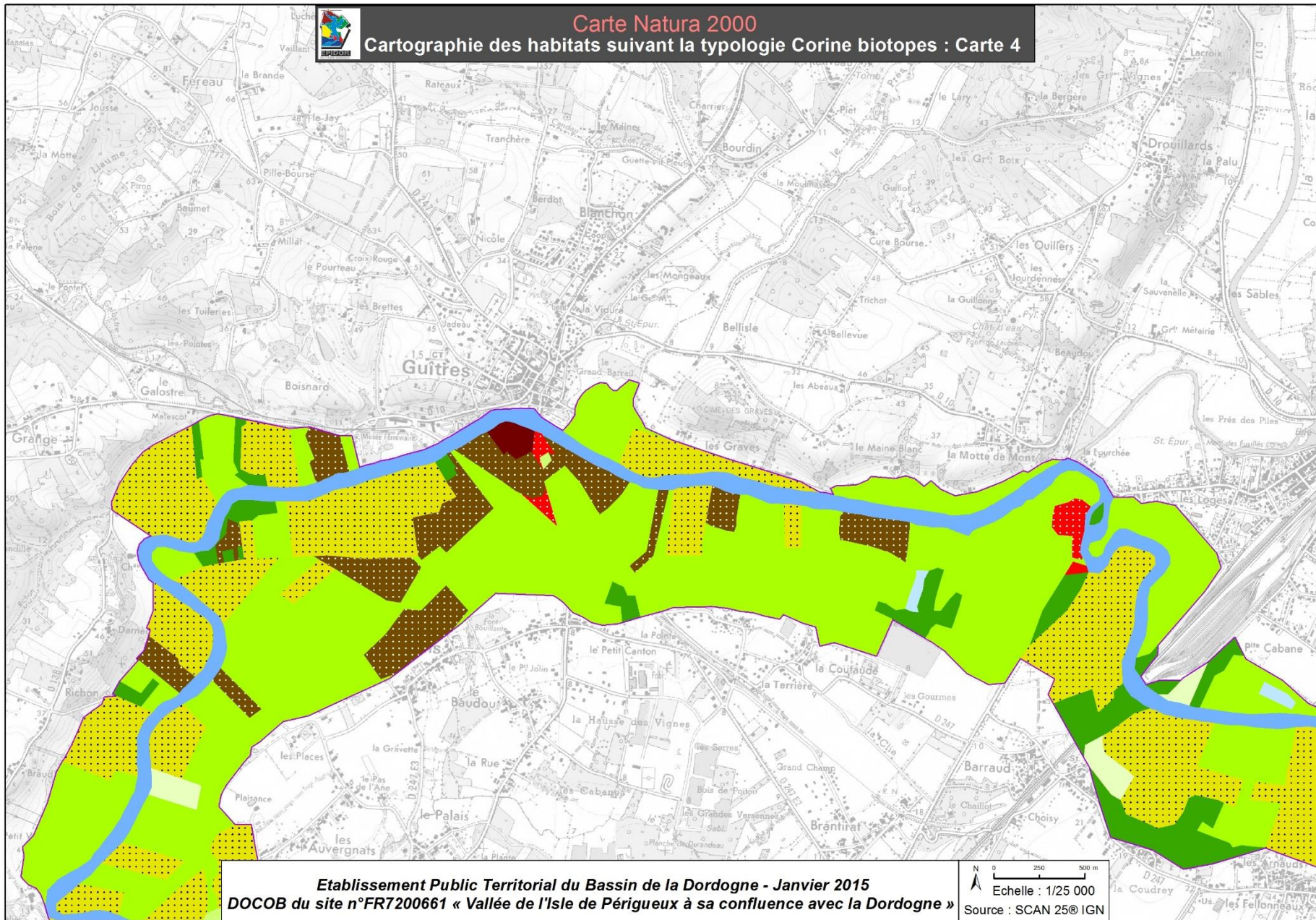
Carte Natura 2000

Légende : Cartographie des habitats suivant la typologie Corine biotopes

- 15.52 : Prés salés à *Juncus gerardii* et *Carex divisa*
- 22.1 : Eaux douces
- 22.4 : Végétations aquatiques
- 22.43 : Végétations enracinées flottantes
- 24.1 : Lits des rivières
- 24.43 : Végétation des rivières mésotrophes
- 24.44 : Végétation des rivières eutrophes
- 24.52 : Groupements euro-sibériens annuels des vases fluviaux
- 37.1 : Communautés à *Reine des prés* et communautés associées
- 37.2 : Prairies humides eutrophes
- 37.21 : Prairies humides atlantiques et subatlantiques
- 37.712 : Communautés fluviales à *Angelica heterocarpa*
- 37.72 : Franges des bords boisés ombragés
- 38.1 : Pâtures mésophiles
- 38.21 : Prairies de fauche atlantiques
- 41.2 : Chênaies-charmaies
- 44.3 : Forêt de Frênes et d'Aulnes des fleuves médio-européens
- 44.4 : Forêts mixtes de Chênes, d'Ormes et de Frênes des grands fleuves
- 44.91 : Bois marécageux d'Aulnes
- 44.92 : Saussaies marécageuses
- 82.1 : Champs d'un seul tenant intensément cultivés
- 82.11 : Grandes cultures
- 82.2 : Cultures avec marges de végétation spontanée
- 83.1 : Vergers de hautes tiges
- 83.13 : Vergers à Noyers
- 83.21 : Vignobles
- 83.321 : Plantations de Peupliers
- 83.3211 : Plantations de Peupliers avec une strate herbacée élevée (Mégaphorbiaies)
- 83.322 : Plantations d'Eucalyptus
- 85.1 : Grands parcs
- 85.13 : Bassins de parcs
- 85.3 : Jardins
- 86 : Villes, villages et sites industriels
- 86.1 : Villes
- 86.2 : Villages
- 86.5 : Serres et constructions agricoles
- 87.1 : Terrains en friche



Carte Natura 2000
Cartographie des habitats suivant la typologie Corine biotopes : Carte 4



Etablissement Public Territorial du Bassin de la Dordogne - Janvier 2015
DOCOB du site n°FR7200661 « Vallée de l'Isle de Périgueux à sa confluence avec la Dordogne »

N 0 250 500 m
Echelle : 1/25 000
Source : SCAN 25@ IGN



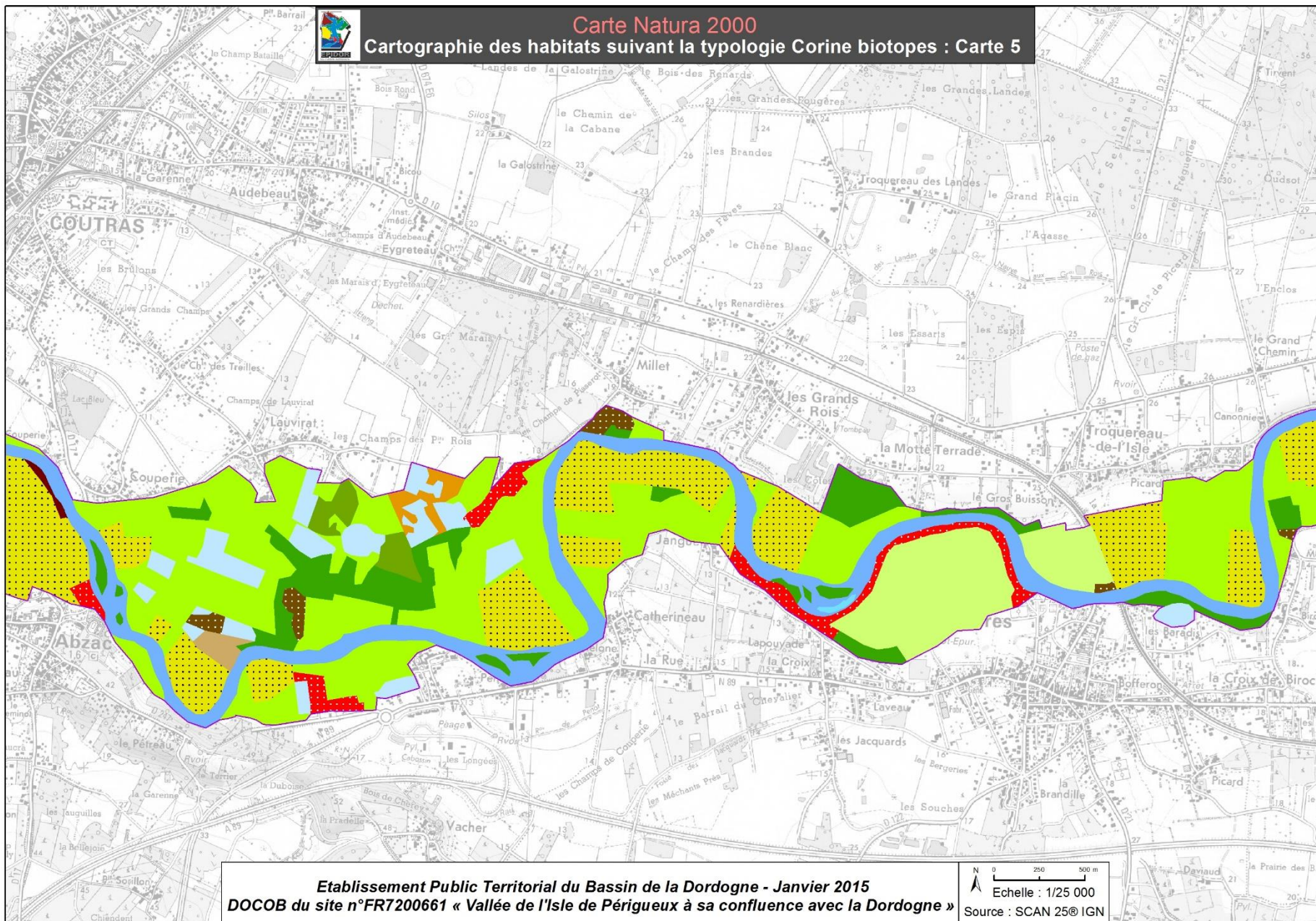
Carte Natura 2000

Légende : Cartographie des habitats suivant la typologie Corine biotopes

- 15.52 : Prés salés à *Juncus gerardii* et *Carex divisa*
- 22.1 : Eaux douces
- 22.4 : Végétations aquatiques
- 22.43 : Végétations enracinées flottantes
- 24.1 : Lits des rivières
- 24.43 : Végétation des rivières mésotrophes
- 24.44 : Végétation des rivières eutrophes
- 24.52 : Groupements euro-sibériens annuels des vases fluviaux
- 37.1 : Communautés à *Reine des prés* et communautés associées
- 37.2 : Prairies humides eutrophes
- 37.21 : Prairies humides atlantiques et subatlantiques
- 37.712 : Communautés fluviales à *Angelica heterocarpa*
- 37.72 : Franges des bords boisés ombragés
- 38.1 : Pâtures mésophiles
- 38.21 : Prairies de fauche atlantiques
- 41.2 : Chênaies-charmaies
- 44.3 : Forêt de Frênes et d'Aulnes des fleuves médio-européens
- 44.4 : Forêts mixtes de Chênes, d'Ormes et de Frênes des grands fleuves
- 44.91 : Bois marécageux d'Aulnes
- 44.92 : Saussaies marécageuses
- 82.1 : Champs d'un seul tenant intensément cultivés
- 82.11 : Grandes cultures
- 82.2 : Cultures avec marges de végétation spontanée
- 83.1 : Vergers de hautes tiges
- 83.13 : Vergers à Noyers
- 83.21 : Vignobles
- 83.321 : Plantations de Peupliers
- 83.3211 : Plantations de Peupliers avec une strate herbacée élevée (Mégaphorbiaies)
- 83.322 : Plantations d'Eucalyptus
- 85.1 : Grands parcs
- 85.13 : Bassins de parcs
- 85.3 : Jardins
- 86 : Villes, villages et sites industriels
- 86.1 : Villes
- 86.2 : Villages
- 86.5 : Serres et constructions agricoles
- 87.1 : Terrains en friche



Carte Natura 2000
Cartographie des habitats suivant la typologie Corine biotopes : Carte 5



Etablissement Public Territorial du Bassin de la Dordogne - Janvier 2015
DOCOB du site n°FR7200661 « Vallée de l'Isle de Périgueux à sa confluence avec la Dordogne »

N 0 250 500 m
Echelle : 1/25 000
Source : SCAN 25© IGN



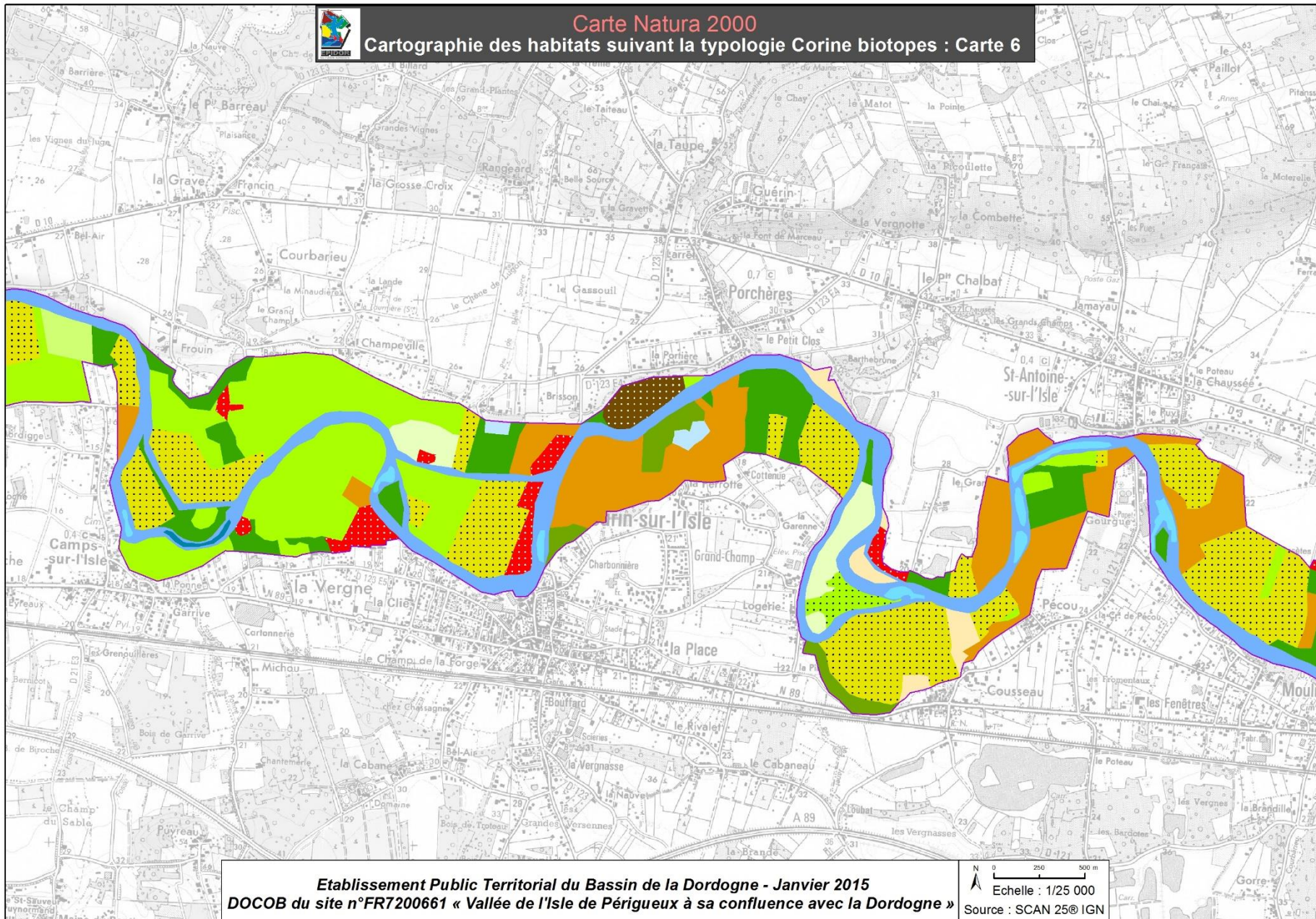
Carte Natura 2000

Légende : Cartographie des habitats suivant la typologie Corine biotopes

- 15.52 : Prés salés à *Juncus gerardii* et *Carex divisa*
- 22.1 : Eaux douces
- 22.4 : Végétations aquatiques
- 22.43 : Végétations enracinées flottantes
- 24.1 : Lits des rivières
- 24.43 : Végétation des rivières mésotrophes
- 24.44 : Végétation des rivières eutrophes
- 24.52 : Groupements euro-sibériens annuels des vases fluviaux
- 37.1 : Communautés à *Reine des prés* et communautés associées
- 37.2 : Prairies humides eutrophes
- 37.21 : Prairies humides atlantiques et subatlantiques
- 37.712 : Communautés fluviales à *Angelica heterocarpa*
- 37.72 : Franges des bords boisés ombragés
- 38.1 : Pâtures mésophiles
- 38.21 : Prairies de fauche atlantiques
- 41.2 : Chênaies-charmaies
- 44.3 : Forêt de Frênes et d'Aulnes des fleuves médio-européens
- 44.4 : Forêts mixtes de Chênes, d'Ormes et de Frênes des grands fleuves
- 44.91 : Bois marécageux d'Aulnes
- 44.92 : Saussaies marécageuses
- 82.1 : Champs d'un seul tenant intensément cultivés
- 82.11 : Grandes cultures
- 82.2 : Cultures avec marges de végétation spontanée
- 83.1 : Vergers de hautes tiges
- 83.13 : Vergers à Noyers
- 83.21 : Vignobles
- 83.321 : Plantations de Peupliers
- 83.3211 : Plantations de Peupliers avec une strate herbacée élevée (Mégaphorbiaies)
- 83.322 : Plantations d'Eucalyptus
- 85.1 : Grands parcs
- 85.13 : Bassins de parcs
- 85.3 : Jardins
- 86 : Villes, villages et sites industriels
- 86.1 : Villes
- 86.2 : Villages
- 86.5 : Serres et constructions agricoles
- 87.1 : Terrains en friche



Carte Natura 2000
Cartographie des habitats suivant la typologie Corine biotopes : Carte 6



Etablissement Public Territorial du Bassin de la Dordogne - Janvier 2015
DOCOB du site n°FR7200661 « Vallée de l'Isle de Périgueux à sa confluence avec la Dordogne »

N 0 250 500 m
Echelle : 1/25 000
Source : SCAN 25© IGN



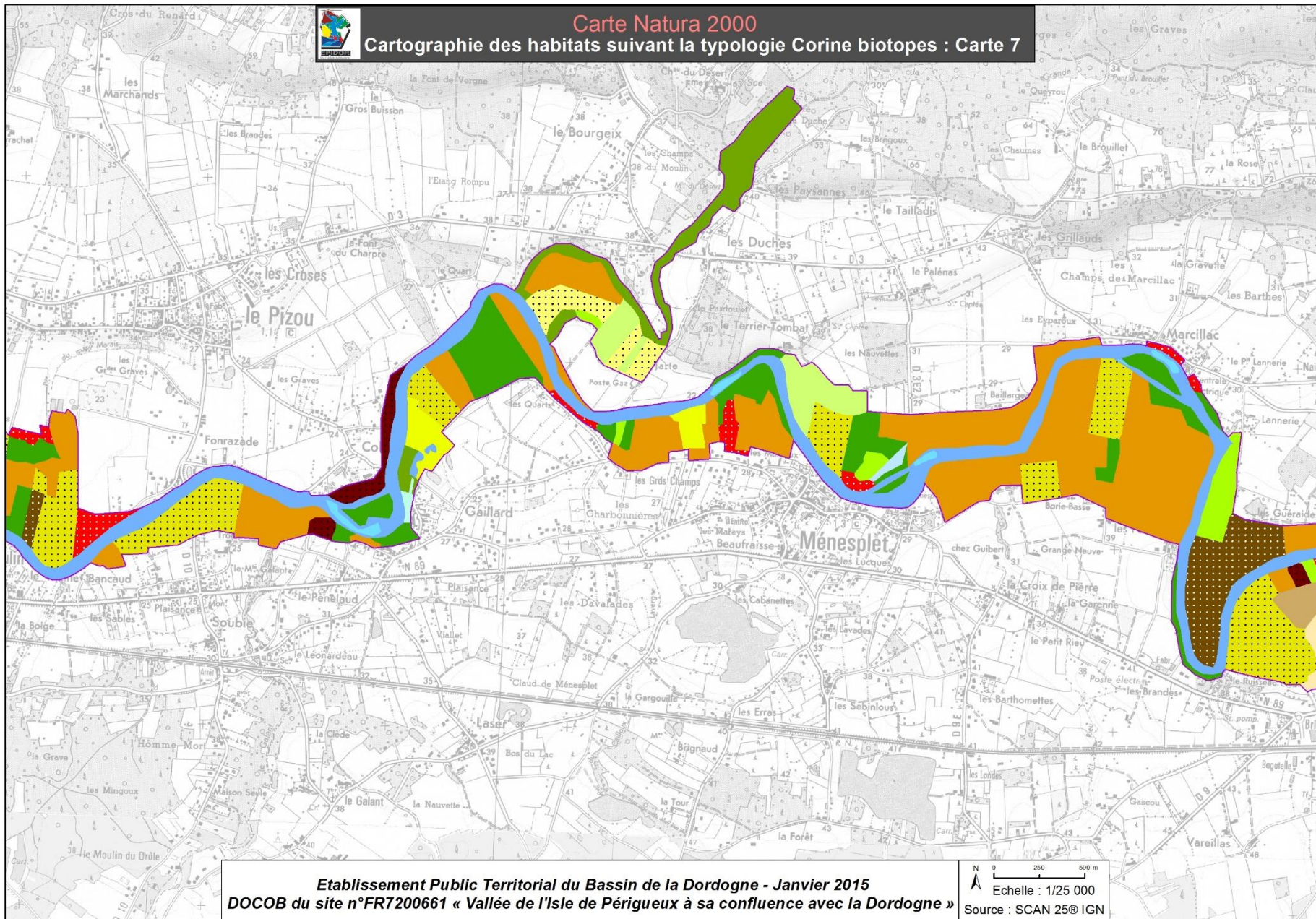
Carte Natura 2000

Légende : Cartographie des habitats suivant la typologie Corine biotopes

- 15.52 : Prés salés à *Juncus gerardii* et *Carex divisa*
- 22.1 : Eaux douces
- 22.4 : Végétations aquatiques
- 22.43 : Végétations enracinées flottantes
- 24.1 : Lits des rivières
- 24.43 : Végétation des rivières mésotrophes
- 24.44 : Végétation des rivières eutrophes
- 24.52 : Groupements euro-sibériens annuels des vases fluviaux
- 37.1 : Communautés à *Reine des prés* et communautés associées
- 37.2 : Prairies humides eutrophes
- 37.21 : Prairies humides atlantiques et subatlantiques
- 37.712 : Communautés fluviales à *Angelica heterocarpa*
- 37.72 : Franges des bords boisés ombragés
- 38.1 : Pâtures mésophiles
- 38.21 : Prairies de fauche atlantiques
- 41.2 : Chênaies-charmaies
- 44.3 : Forêt de Frênes et d'Aulnes des fleuves médio-européens
- 44.4 : Forêts mixtes de Chênes, d'Ormes et de Frênes des grands fleuves
- 44.91 : Bois marécageux d'Aulnes
- 44.92 : Saussaies marécageuses
- 82.1 : Champs d'un seul tenant intensément cultivés
- 82.11 : Grandes cultures
- 82.2 : Cultures avec marges de végétation spontanée
- 83.1 : Vergers de hautes tiges
- 83.13 : Vergers à Noyers
- 83.21 : Vignobles
- 83.321 : Plantations de Peupliers
- 83.3211 : Plantations de Peupliers avec une strate herbacée élevée (Mégaphorbiaies)
- 83.322 : Plantations d'Eucalyptus
- 85.1 : Grands parcs
- 85.13 : Bassins de parcs
- 85.3 : Jardins
- 86 : Villes, villages et sites industriels
- 86.1 : Villes
- 86.2 : Villages
- 86.5 : Serres et constructions agricoles
- 87.1 : Terrains en friche



Carte Natura 2000
Cartographie des habitats suivant la typologie Corine biotopes : Carte 7



Etablissement Public Territorial du Bassin de la Dordogne - Janvier 2015
DOCOB du site n°FR7200661 « Vallée de l'Isle de Périgueux à sa confluence avec la Dordogne »

N
0 250 500 m
Echelle : 1/25 000
Source : SCAN 25@ IGN



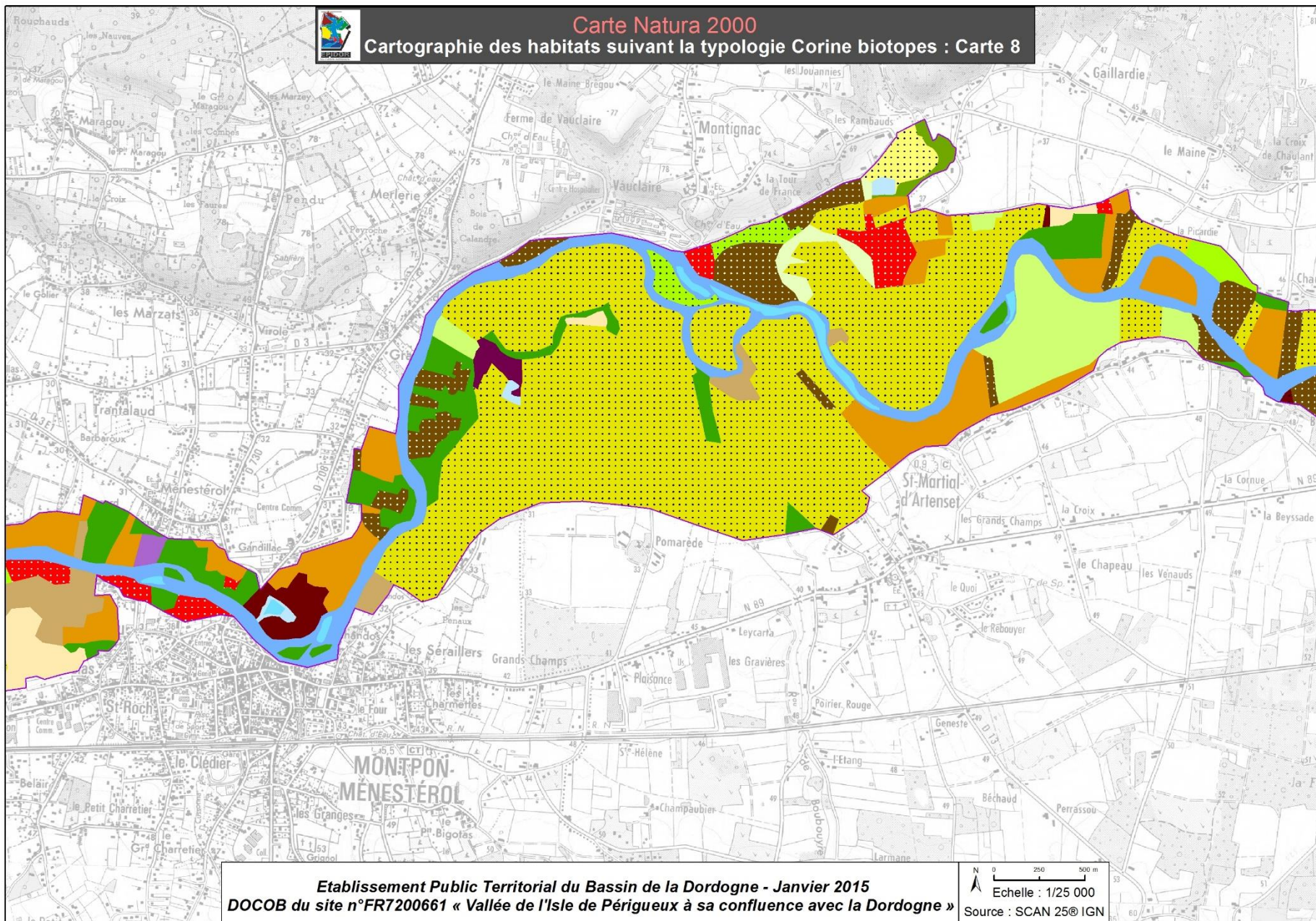
Carte Natura 2000

Légende : Cartographie des habitats suivant la typologie Corine biotopes

- 15.52 : Prés salés à *Juncus gerardii* et *Carex divisa*
- 22.1 : Eaux douces
- 22.4 : Végétations aquatiques
- 22.43 : Végétations enracinées flottantes
- 24.1 : Lits des rivières
- 24.43 : Végétation des rivières mésotrophes
- 24.44 : Végétation des rivières eutrophes
- 24.52 : Groupements euro-sibériens annuels des vases fluviaux
- 37.1 : Communautés à *Reine des prés* et communautés associées
- 37.2 : Prairies humides eutrophes
- 37.21 : Prairies humides atlantiques et subatlantiques
- 37.712 : Communautés fluviales à *Angelica heterocarpa*
- 37.72 : Franges des bords boisés ombragés
- 38.1 : Pâtures mésophiles
- 38.21 : Prairies de fauche atlantiques
- 41.2 : Chênaies-charmaies
- 44.3 : Forêt de Frênes et d'Aulnes des fleuves médio-européens
- 44.4 : Forêts mixtes de Chênes, d'Ormes et de Frênes des grands fleuves
- 44.91 : Bois marécageux d'Aulnes
- 44.92 : Saussaies marécageuses
- 82.1 : Champs d'un seul tenant intensément cultivés
- 82.11 : Grandes cultures
- 82.2 : Cultures avec marges de végétation spontanée
- 83.1 : Vergers de hautes tiges
- 83.13 : Vergers à Noyers
- 83.21 : Vignobles
- 83.321 : Plantations de Peupliers
- 83.3211 : Plantations de Peupliers avec une strate herbacée élevée (Mégaphorbiaies)
- 83.322 : Plantations d'Eucalyptus
- 85.1 : Grands parcs
- 85.13 : Bassins de parcs
- 85.3 : Jardins
- 86 : Villes, villages et sites industriels
- 86.1 : Villes
- 86.2 : Villages
- 86.5 : Serres et constructions agricoles
- 87.1 : Terrains en friche



Carte Natura 2000
Cartographie des habitats suivant la typologie Corine biotopes : Carte 8





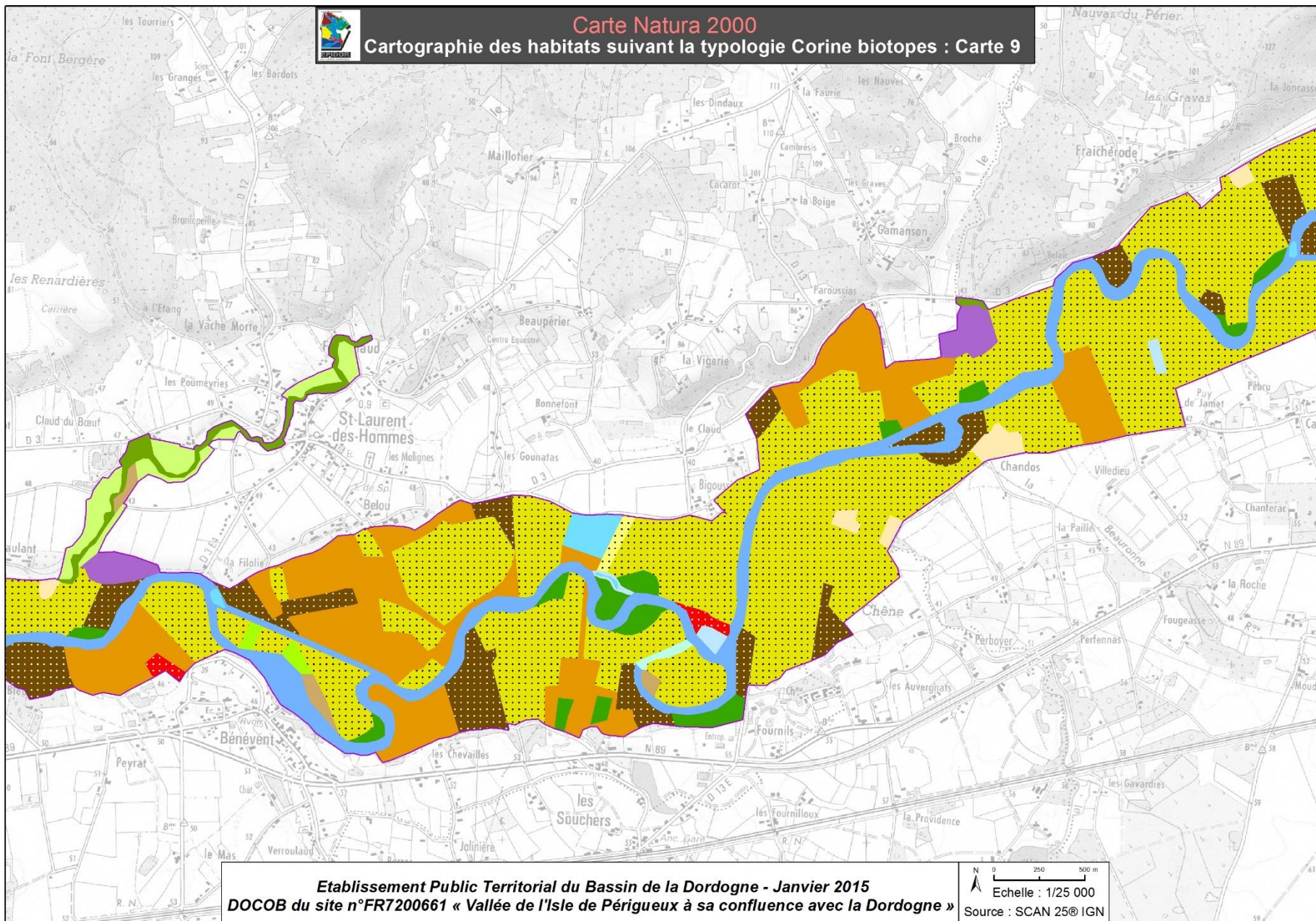
Carte Natura 2000

Légende : Cartographie des habitats suivant la typologie Corine biotopes

- 15.52 : Prés salés à *Juncus gerardii* et *Carex divisa*
- 22.1 : Eaux douces
- 22.4 : Végétations aquatiques
- 22.43 : Végétations enracinées flottantes
- 24.1 : Lits des rivières
- 24.43 : Végétation des rivières mésotrophes
- 24.44 : Végétation des rivières eutrophes
- 24.52 : Groupements euro-sibériens annuels des vases fluviaux
- 37.1 : Communautés à *Reine des prés* et communautés associées
- 37.2 : Prairies humides eutrophes
- 37.21 : Prairies humides atlantiques et subatlantiques
- 37.712 : Communautés fluviales à *Angelica heterocarpa*
- 37.72 : Franges des bords boisés ombragés
- 38.1 : Pâtures mésophiles
- 38.21 : Prairies de fauche atlantiques
- 41.2 : Chênaies-charmaies
- 44.3 : Forêt de *Frênes* et d'*Aulnes* des fleuves médio-européens
- 44.4 : Forêts mixtes de *Chênes*, d'*Ormes* et de *Frênes* des grands fleuves
- 44.91 : Bois marécageux d'*Aulnes*
- 44.92 : Saussaies marécageuses
- 82.1 : Champs d'un seul tenant intensément cultivés
- 82.11 : Grandes cultures
- 82.2 : Cultures avec marges de végétation spontanée
- 83.1 : Vergers de hautes tiges
- 83.13 : Vergers à *Noyers*
- 83.21 : Vignobles
- 83.321 : Plantations de *Peupliers*
- 83.3211 : Plantations de *Peupliers* avec une strate herbacée élevée (*Mégaphorbiaies*)
- 83.322 : Plantations d'*Eucalyptus*
- 85.1 : Grands parcs
- 85.13 : Bassins de parcs
- 85.3 : Jardins
- 86 : Villes, villages et sites industriels
- 86.1 : Villes
- 86.2 : Villages
- 86.5 : Serres et constructions agricoles
- 87.1 : Terrains en friche



Carte Natura 2000
Cartographie des habitats suivant la typologie Corine biotopes : Carte 9



Etablissement Public Territorial du Bassin de la Dordogne - Janvier 2015
DOCOB du site n°FR7200661 « Vallée de l'Isle de Périgueux à sa confluence avec la Dordogne »

N
0 250 500 m
Echelle : 1/25 000
Source : SCAN 25© IGN



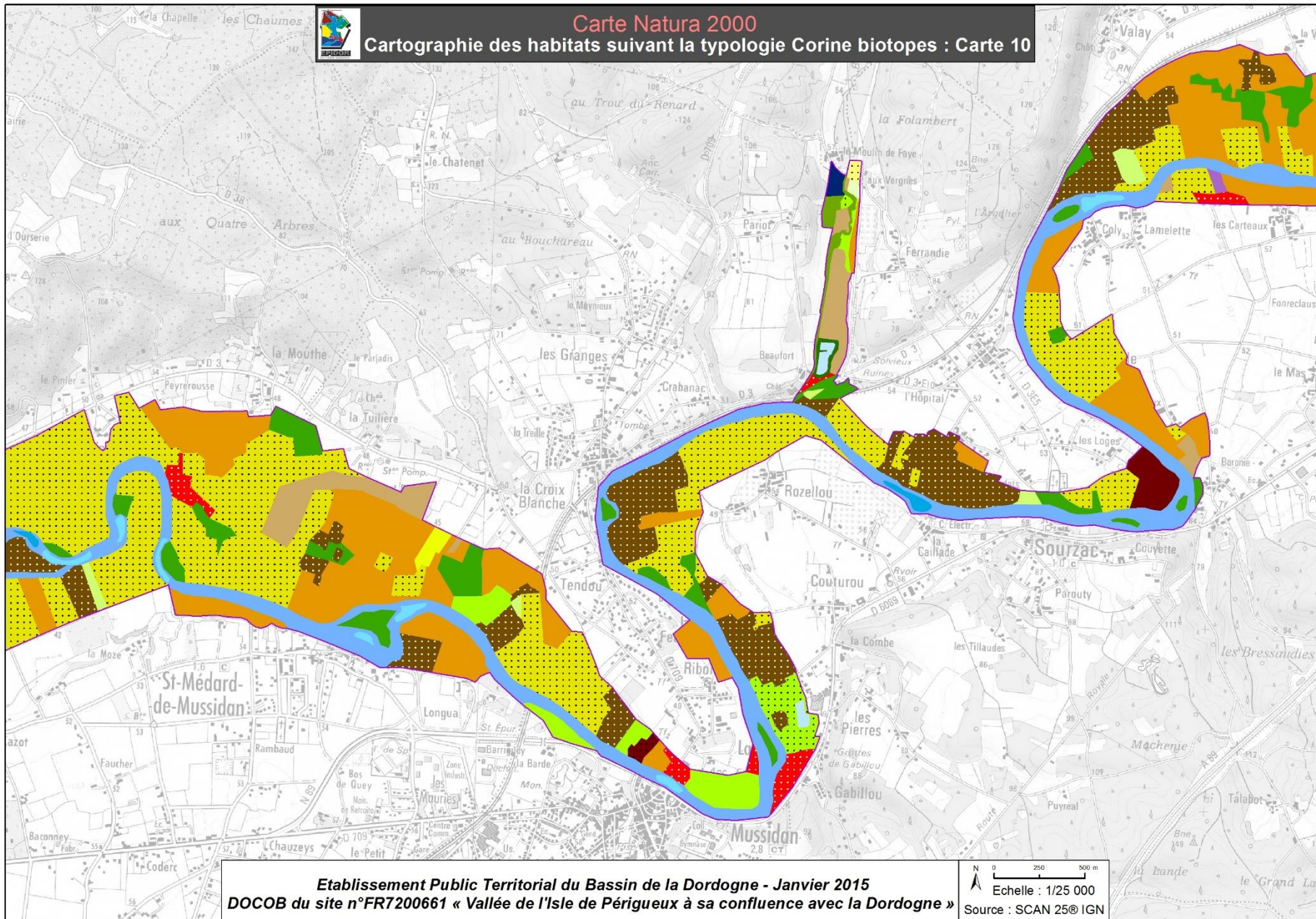
Carte Natura 2000

Légende : Cartographie des habitats suivant la typologie Corine biotopes

- 15.52 : Prés salés à *Juncus gerardii* et *Carex divisa*
- 22.1 : Eaux douces
- 22.4 : Végétations aquatiques
- 22.43 : Végétations enracinées flottantes
- 24.1 : Lits des rivières
- 24.43 : Végétation des rivières mésotrophes
- 24.44 : Végétation des rivières eutrophes
- 24.52 : Groupements euro-sibériens annuels des vases fluviaux
- 37.1 : Communautés à *Reine des prés* et communautés associées
- 37.2 : Prairies humides eutrophes
- 37.21 : Prairies humides atlantiques et subatlantiques
- 37.712 : Communautés fluviales à *Angelica heterocarpa*
- 37.72 : Franges des bords boisés ombragés
- 38.1 : Pâtures mésophiles
- 38.21 : Prairies de fauche atlantiques
- 41.2 : Chênaies-charmaies
- 44.3 : Forêt de Frênes et d'Aulnes des fleuves médio-européens
- 44.4 : Forêts mixtes de Chênes, d'Ormes et de Frênes des grands fleuves
- 44.91 : Bois marécageux d'Aulnes
- 44.92 : Saussaies marécageuses
- 82.1 : Champs d'un seul tenant intensément cultivés
- 82.11 : Grandes cultures
- 82.2 : Cultures avec marges de végétation spontanée
- 83.1 : Vergers de hautes tiges
- 83.13 : Vergers à Noyers
- 83.21 : Vignobles
- 83.321 : Plantations de Peupliers
- 83.3211 : Plantations de Peupliers avec une strate herbacée élevée (Mégaphorbiaies)
- 83.322 : Plantations d'Eucalyptus
- 85.1 : Grands parcs
- 85.13 : Bassins de parcs
- 85.3 : Jardins
- 86 : Villes, villages et sites industriels
- 86.1 : Villes
- 86.2 : Villages
- 86.5 : Serres et constructions agricoles
- 87.1 : Terrains en friche



Carte Natura 2000
Cartographie des habitats suivant la typologie Corine biotopes : Carte 10



Etablissement Public Territorial du Bassin de la Dordogne - Janvier 2015
DOCOB du site n°FR7200661 « Vallée de l'Isle de Périgueux à sa confluence avec la Dordogne »

N
0 250 500 m
Echelle : 1/25 000
Source : SCAN 25@ IGN



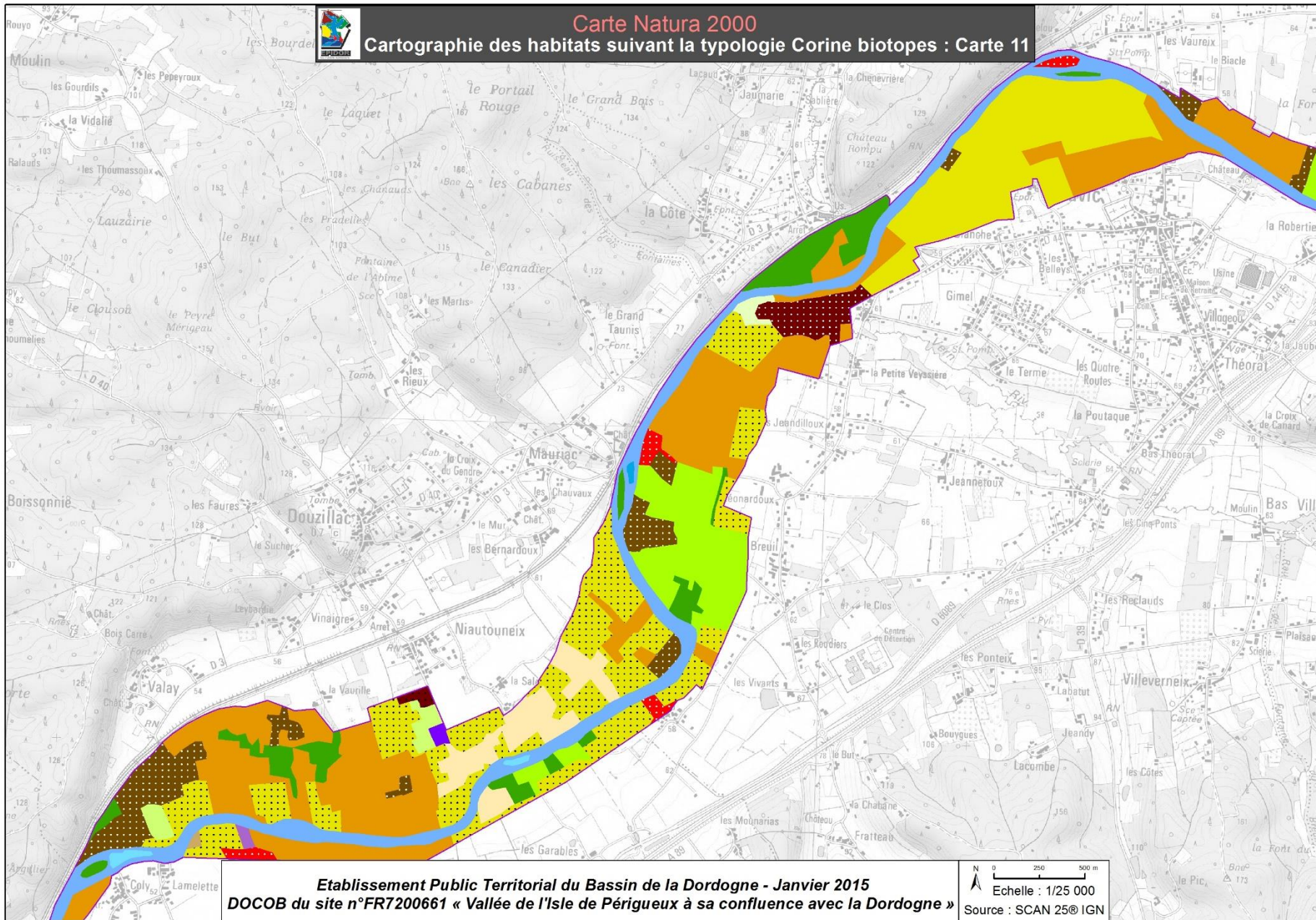
Carte Natura 2000

Légende : Cartographie des habitats suivant la typologie Corine biotopes

- 15.52 : Prés salés à *Juncus gerardii* et *Carex divisa*
- 22.1 : Eaux douces
- 22.4 : Végétations aquatiques
- 22.43 : Végétations enracinées flottantes
- 24.1 : Lits des rivières
- 24.43 : Végétation des rivières mésotrophes
- 24.44 : Végétation des rivières eutrophes
- 24.52 : Groupements euro-sibériens annuels des vases fluviaux
- 37.1 : Communautés à *Reine des prés* et communautés associées
- 37.2 : Prairies humides eutrophes
- 37.21 : Prairies humides atlantiques et subatlantiques
- 37.712 : Communautés fluviales à *Angelica heterocarpa*
- 37.72 : Franges des bords boisés ombragés
- 38.1 : Pâtures mésophiles
- 38.21 : Prairies de fauche atlantiques
- 41.2 : Chênaies-charmaies
- 44.3 : Forêt de Frênes et d'Aulnes des fleuves médio-européens
- 44.4 : Forêts mixtes de Chênes, d'Ormes et de Frênes des grands fleuves
- 44.91 : Bois marécageux d'Aulnes
- 44.92 : Saussaies marécageuses
- 82.1 : Champs d'un seul tenant intensément cultivés
- 82.11 : Grandes cultures
- 82.2 : Cultures avec marges de végétation spontanée
- 83.1 : Vergers de hautes tiges
- 83.13 : Vergers à Noyers
- 83.21 : Vignobles
- 83.321 : Plantations de Peupliers
- 83.3211 : Plantations de Peupliers avec une strate herbacée élevée (Mégaphorbiaies)
- 83.322 : Plantations d'Eucalyptus
- 85.1 : Grands parcs
- 85.13 : Bassins de parcs
- 85.3 : Jardins
- 86 : Villes, villages et sites industriels
- 86.1 : Villes
- 86.2 : Villages
- 86.5 : Serres et constructions agricoles
- 87.1 : Terrains en friche



Carte Natura 2000
Cartographie des habitats suivant la typologie Corine biotopes : Carte 11



Etablissement Public Territorial du Bassin de la Dordogne - Janvier 2015
DOCOB du site n°FR7200661 « Vallée de l'Isle de Périgueux à sa confluence avec la Dordogne »

N 0 250 500 m
Echelle : 1/25 000
Source : SCAN 25© IGN



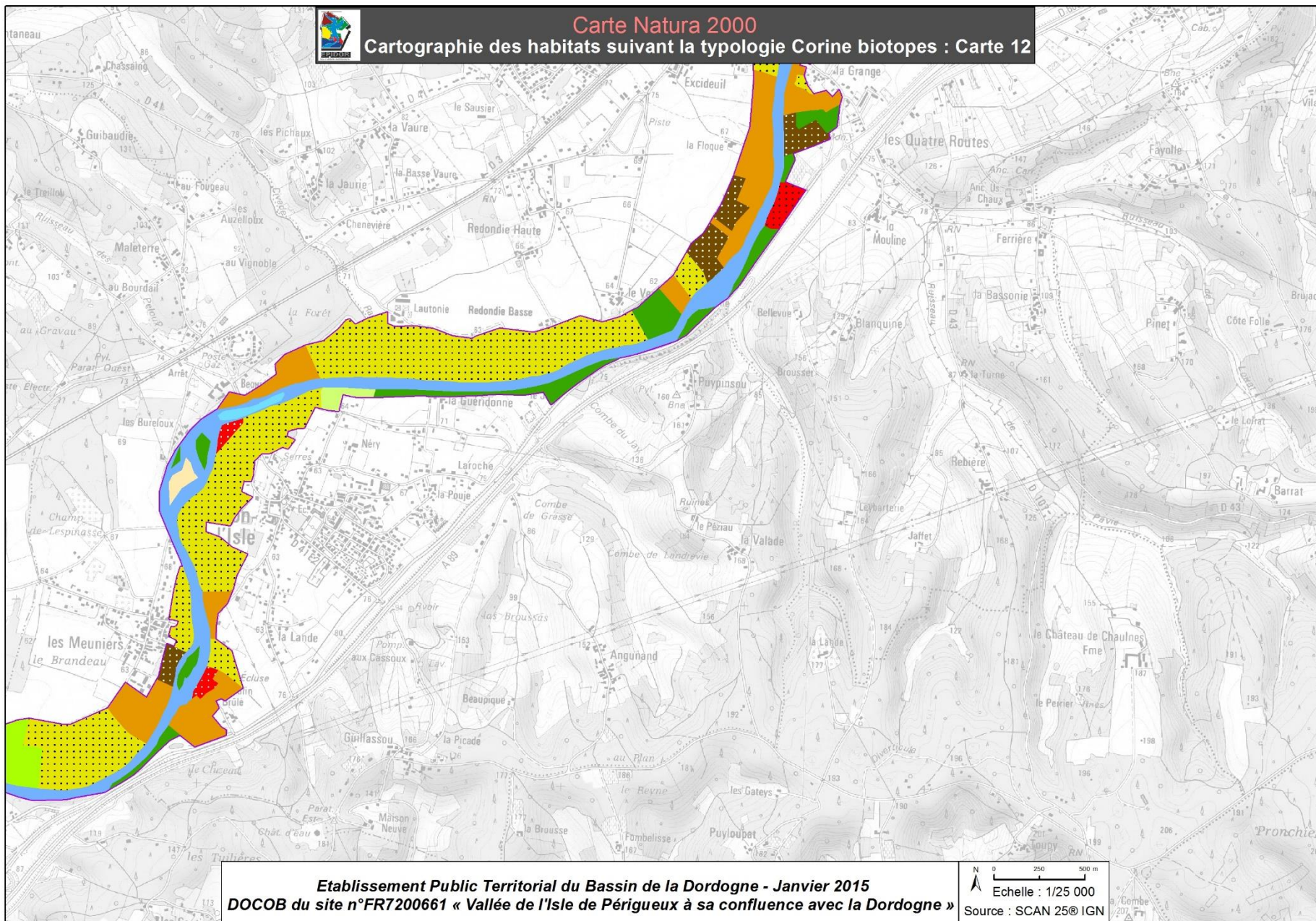
Carte Natura 2000

Légende : Cartographie des habitats suivant la typologie Corine biotopes

- 15.52 : Prés salés à *Juncus gerardii* et *Carex divisa*
- 22.1 : Eaux douces
- 22.4 : Végétations aquatiques
- 22.43 : Végétations enracinées flottantes
- 24.1 : Lits des rivières
- 24.43 : Végétation des rivières mésotrophes
- 24.44 : Végétation des rivières eutrophes
- 24.52 : Groupements euro-sibériens annuels des vases fluviaux
- 37.1 : Communautés à *Reine des prés* et communautés associées
- 37.2 : Prairies humides eutrophes
- 37.21 : Prairies humides atlantiques et subatlantiques
- 37.712 : Communautés fluviales à *Angelica heterocarpa*
- 37.72 : Franges des bords boisés ombragés
- 38.1 : Pâtures mésophiles
- 38.21 : Prairies de fauche atlantiques
- 41.2 : Chênaies-charmaies
- 44.3 : Forêt de Frênes et d'Aulnes des fleuves médio-européens
- 44.4 : Forêts mixtes de Chênes, d'Ormes et de Frênes des grands fleuves
- 44.91 : Bois marécageux d'Aulnes
- 44.92 : Saussaies marécageuses
- 82.1 : Champs d'un seul tenant intensément cultivés
- 82.11 : Grandes cultures
- 82.2 : Cultures avec marges de végétation spontanée
- 83.1 : Vergers de hautes tiges
- 83.13 : Vergers à Noyers
- 83.21 : Vignobles
- 83.321 : Plantations de Peupliers
- 83.3211 : Plantations de Peupliers avec une strate herbacée élevée (Mégaphorbiaies)
- 83.322 : Plantations d'Eucalyptus
- 85.1 : Grands parcs
- 85.13 : Bassins de parcs
- 85.3 : Jardins
- 86 : Villes, villages et sites industriels
- 86.1 : Villes
- 86.2 : Villages
- 86.5 : Serres et constructions agricoles
- 87.1 : Terrains en friche



Carte Natura 2000
Cartographie des habitats suivant la typologie Corine biotopes : Carte 12





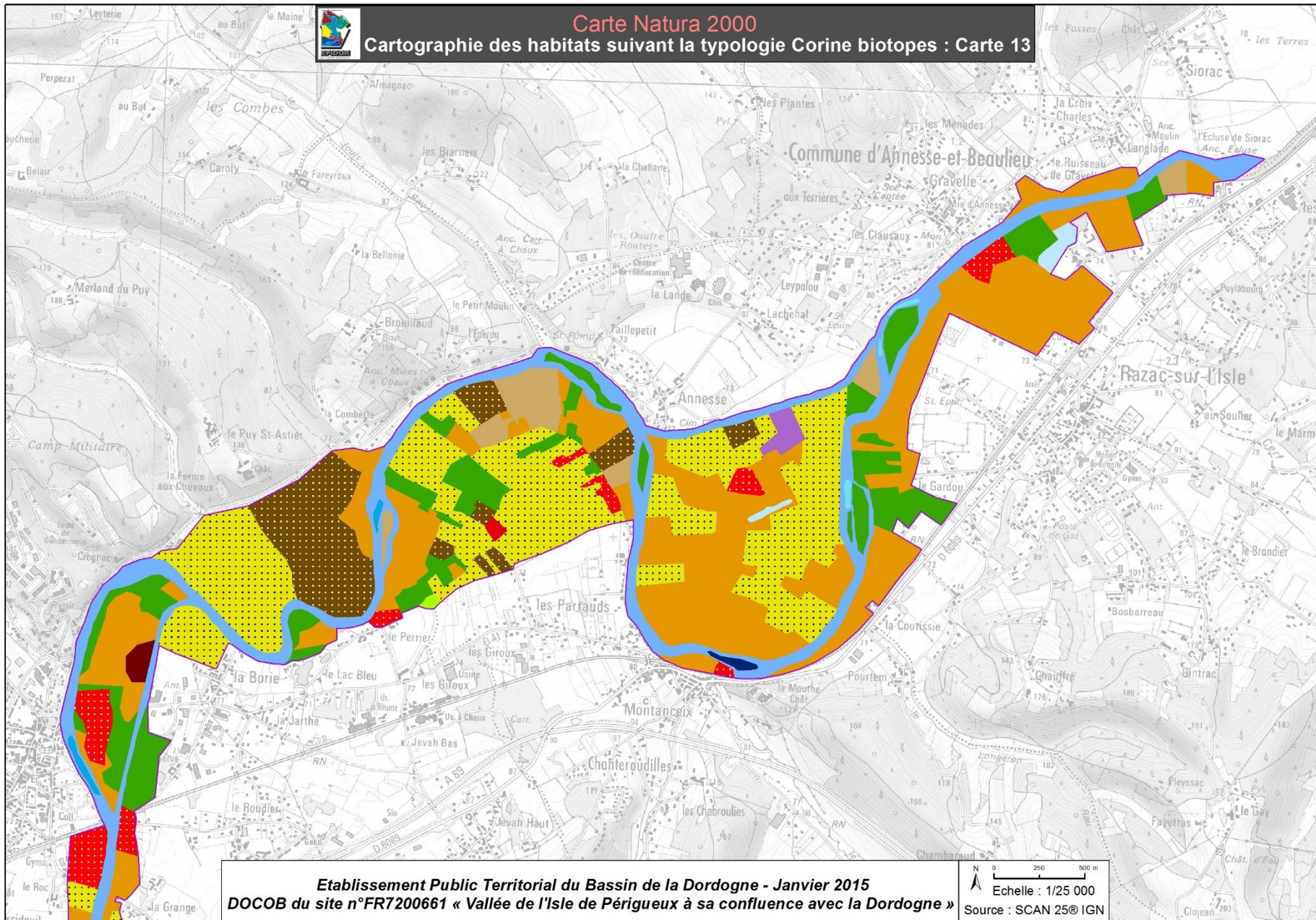
Carte Natura 2000

Légende : Cartographie des habitats suivant la typologie Corine biotopes

- 15.52 : Prés salés à *Juncus gerardii* et *Carex divisa*
- 22.1 : Eaux douces
- 22.4 : Végétations aquatiques
- 22.43 : Végétations enracinées flottantes
- 24.1 : Lits des rivières
- 24.43 : Végétation des rivières mésotrophes
- 24.44 : Végétation des rivières eutrophes
- 24.52 : Groupements euro-sibériens annuels des vases fluviaux
- 37.1 : Communautés à *Reine des prés* et communautés associées
- 37.2 : Prairies humides eutrophes
- 37.21 : Prairies humides atlantiques et subatlantiques
- 37.712 : Communautés fluviales à *Angelica heterocarpa*
- 37.72 : Franges des bords boisés ombragés
- 38.1 : Pâtures mésophiles
- 38.21 : Prairies de fauche atlantiques
- 41.2 : Chênaies-charmaies
- 44.3 : Forêt de Frênes et d'Aulnes des fleuves médio-européens
- 44.4 : Forêts mixtes de Chênes, d'Ormes et de Frênes des grands fleuves
- 44.91 : Bois marécageux d'Aulnes
- 44.92 : Saussaies marécageuses
- 82.1 : Champs d'un seul tenant intensément cultivés
- 82.11 : Grandes cultures
- 82.2 : Cultures avec marges de végétation spontanée
- 83.1 : Vergers de hautes tiges
- 83.13 : Vergers à Noyers
- 83.21 : Vignobles
- 83.321 : Plantations de Peupliers
- 83.3211 : Plantations de Peupliers avec une strate herbacée élevée (Mégaphorbiaies)
- 83.322 : Plantations d'Eucalyptus
- 85.1 : Grands parcs
- 85.13 : Bassins de parcs
- 85.3 : Jardins
- 86 : Villes, villages et sites industriels
- 86.1 : Villes
- 86.2 : Villages
- 86.5 : Serres et constructions agricoles
- 87.1 : Terrains en friche



Carte Natura 2000
Cartographie des habitats suivant la typologie Corine biotopes : Carte 13



Etablissement Public Territorial du Bassin de la Dordogne - Janvier 2015
DOCOB du site n°FR7200661 « Vallée de l'Isle de Périgueux à sa confluence avec la Dordogne »
Echelle : 1/25 000
Source : SCAN 25© IGN

www.eptb-dordogne.fr



EPIDOR
Etablissement Public Territorial du Bassin de la Dordogne
Place de la Laïcité, 24250 Castelnau-la-Chapelle
Tél : 05.53.29.17.65
Fax : 05.53.28.29.60
Mél : epidor@eptb-dordogne.fr

